



Regione Siciliana

Assessorato dei Beni Culturali
e dell'Identità Siciliana
Dipartimento dei Beni Culturali
e dell'Identità Siciliana

**Soprintendenza per i Beni Culturali ed Ambientali
di Siracusa**

**Progetto finanziato con
P.O.R. Sicilia 2000-2006 Misura 2.02 Azione C**

DIPARTIMENTO DEI BENI CULTURALI E DELL'IDENTITA' SICILIANA

Il Dirigente Generale

dott.ssa Maria Elena Volpes

SERVIZIO PIANO PAESAGGISTICO REGIONALE

Il Dirigente Responsabile

dott. Michele Buffa

SOPRINTENDENZA PER I BENI CULTURALI ED AMBIENTALI DI SIRACUSA

COORDINAMENTO

dott.ssa Rosalba Panvini - Soprintendente

dott.ssa Rita Insolia - Responsabile U.O.7

COORDINAMENTO TECNICO SCIENTIFICO

dott.ssa Rita Insolia - dott.ssa Alessandra Triglia

CONTRIBUTI ALLE ANALISI

Analisi territoriali	arch. Giuseppe Armeri
Analisi tematiche Beni Isolati	arch. Salvatore Cancemi
Analisi tematiche Geologiche	dott. Antonio Mamo
Analisi tematiche Beni archeologici	dott.ssa Rosa Lanteri

COLLABORATORI

dott. Gianluca Consiglio	dott. Marco Campisi
dott. Fabio Incastrone	Loredana Romano
geom. Salvo Presti	Benedetta Cavarra
geom. Vincenzo Marchese	Anna Zappulla
Maria Concetta Sarta	Vito Pennisi
Alessandra Pitirè	Nicola Bonarrivo
Daniele Mezzasalma	Fernando Lazzarini
Giuseppe Raiti	Maria Grazia Greco
Concetta Pipitone	

Sottosistema abiotico CONSULENZA SCIENTIFICA Sottosistema insediativo

dott. Alberto La Manna	Università degli Studi di Catania
Sottosistema biotico	Dipartimento ASTRA
Università degli Studi di Catania	Responsabili Scientifici
Dipartimento di Botanica	prof. Giuseppe Dato
Sottosistema storico-culturale	prof. Fausto Carmelo Nigrelli
dott.ssa Ersilia Bazzano	prof. Francesco Martinico
Sottosistema agricolo-forestale	prof. Stefano Munarin
dott. Antonino Attardo	dott. Roberto Zancan
Azienda Foreste Demaniali	Collaboratori
Ufficio Provinciale Siracusa	ing. Filippo Gagliano
Sistema Informativo Territoriale	arch. Francesco Giunta
GISAT - Gis Ambiente e Territorio	arch. Giovanna Mangano
	arch. Francesco Trovato

OSSERVATORIO REGIONALE PER LA QUALITA' DEL PAESAGGIO

Presidente
Assessore BB.CC.

Componenti:

Dir. Generale Dipartimento BB.CC., Dir. Generale Dipartimento Urbanistica, Dir. Generale Dipartimento Territorio e Amb., Avvocato Distrettuale dello Stato, prof. Giuseppe Barbera, prof. Pietro Busetta, arch. Cesare Capitti, prof. Maurizio Carta, arch. Rosa Cordaro, ing. Maurizio Erbicella, prof. Vincenzo Guarrasi, prof. Leandro Antonino Ianni, arch. Maurizio Oddo, ing. Gianluigi Pirrera, prof. Ferdinando Trapani, prof. Giuseppe Trombino, sig. Gianfranco Zanna

Elaborato allegato al Piano Paesaggistico degli Ambiti regionali 14 e 17
ricadenti nella provincia di Siracusa redatto ai sensi dell'art. 143

del D.Lgs. 22.01.2004, n.42 e s.m.i., approvato con D.A. n.5040 del 20 ottobre 2017

L'ASSESSORE

(Aurora Francesca Notarianni)

Centri Storici

Area Soprintendenza Beni Culturali Ambientali
Servizio I
SIRACUSA

Assessorato dei Beni Culturali e Ambientali
e della Pubblica Istruzione

N. scheda	1
Ente Schedatore	89 SBCA SR
Tipo Scheda	CS
Cod. SITP	CS_1_14
Localizzazione	
Provincia	Siracusa
Comune	Lentini
Località	
Ambito	14
Unità di paesag.	
Utilizzazioni	
Uso attuale	
Uso storico	
Denominazione	
Denominazione	Lentini
Altra denom.	
Secolo	
Oggetto	
Definizione	Centro Storico
Qualificazione	Collina (di)
Classe	
Origine	Origine antica
Carattere amm.	
Compilazione	
Data	16/11/2005
Nome compilatore	?

Ruolo compilatore	
Coordinate geografiche	
Coord. piana est	2519816,4061816
Coord. piana nord	4126528,7499830
Riferimenti geo-toponomastici	
IGM storici 1:50000	
IGM storici 1:2500	
Riferimenti vari	
Riferimento Ortofotocarta	
Riferimento Cartografia di base	
Riferimenti Linee Guida	
Bibliografia	
Vincoli	
Osservazioni	

2519000,000000

2520000,000000

CARRUBAZZA

Centri e Nuclei storici

COMUNE: Lentini
DENOMINAZIONE: Lentini
scala di rappresentazione: 1:10.000

4127400,000000

4127400,000000

N. 194

STATALE

CASA DELLO SCIROCCO

CORDERIA

4126500,000000

4126500,000000

LENTINI

CIMITERO

VALLONE

CROCIFISSO

CASA

CASA SAN MAURO

4125600,000000

4125600,000000

Legenda

Perimetro centro storico

-  Zone A di PRG
-  IGM storiche
-  Schede CSU
-  di progetto

2519000,000000

2520000,000000

Centri Storici

Area Soprintendenza Beni Culturali Ambientali
Servizio I
SIRACUSA

Assessorato dei Beni Culturali e Ambientali
e della Pubblica Istruzione

N. scheda	2
Ente Schedatore	89 SBCA SR
Tipo Scheda	CS
Cod. SITP	CS_2_17
Localizzazione	
Provincia	Siracusa
Comune	Augusta
Località	
Ambito	17
Unità di paesag.	
Utilizzazioni	
Uso attuale	
Uso storico	
Denominazione	
Denominazione	Brucoli
Altra denom.	
Secolo	
Oggetto	
Definizione	Nucleo Storico
Qualificazione	Costiero
Classe	
Origine	Nuova fondazione (di)
Carattere amm.	
Compilazione	
Data	16/11/2005
Nome compilatore	?

Ruolo compilatore	
Coordinate geografiche	
Coord. piana est	2536677,4374933
Coord. piana nord	4126357,2499508
Riferimenti geo-toponomastici	
IGM storici 1:50000	
IGM storici 1:2500	
Riferimenti vari	
Riferimento Ortofotocarta	
Riferimento Cartografia di base	
Riferimenti Linee Guida	
Bibliografia	
Vincoli	
Osservazioni	

2536000,000000

2537000,000000

Centri e Nuclei storici

COMUNE: Augusta

DENOMINAZIONE: Brucoli

scala di rappresentazione: 1:10.000

4127400,000000

4127400,000000

4126500,000000

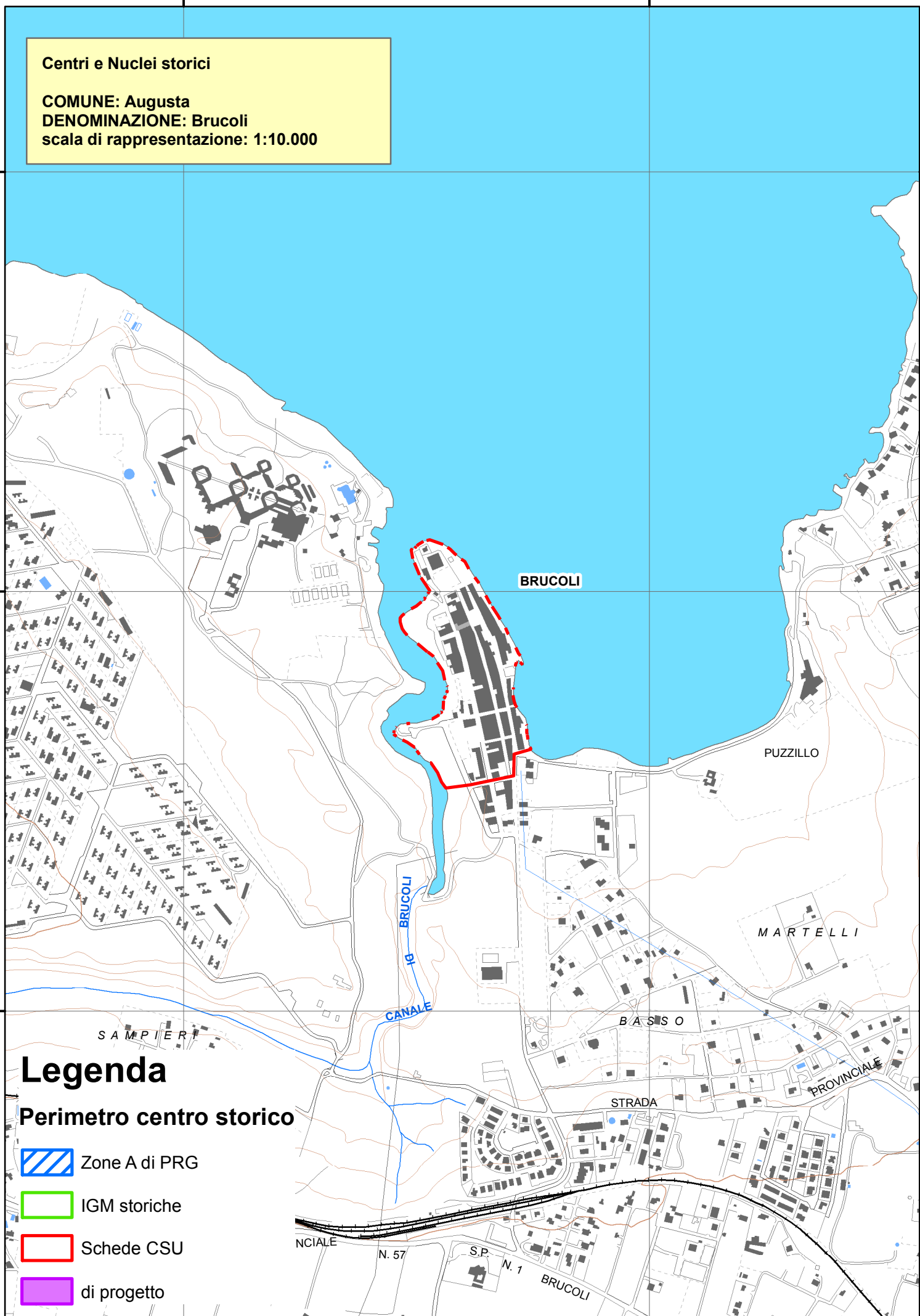
4126500,000000

4125600,000000

4125600,000000

2536000,000000

2537000,000000



BRUCOLI

PUZZILLO

MARTELLI

BASSO

SAMPIERI

CANALE

BRUCOLI

STRADA

PROVINCIALE

NCIALE

N. 57

S.P.

N. 1

BRUCOLI

Legenda

Perimetro centro storico

-  Zone A di PRG
-  IGM storiche
-  Schede CSU
-  di progetto

Centri Storici



Area Soprintendenza Beni Culturali Ambientali
Servizio I
SIRACUSA

Assessorato dei Beni Culturali e Ambientali
e della Pubblica Istruzione

N. scheda	3
Ente Schedatore	89 SBCA SR
Tipo Scheda	CS
Cod. SITP	CS_3_14
Localizzazione	
Provincia	Siracusa
Comune	Carlentini
Località	
Ambito	14
Unità di paesag.	
Utilizzazioni	
Uso attuale	
Uso storico	
Denominazione	
Denominazione	Carlentini
Altra denom.	
Secolo	
Oggetto	
Definizione	Centro Storico
Qualificazione	Collina (di)
Classe	
Origine	Nuova fondazione (di)
Carattere amm.	
Compilazione	
Data	16/11/2005
Nome compilatore	?

Ruolo compilatore	
Coordinate geografiche	
Coord. piana est	2521302,2187909
Coord. piana nord	4125403,4999339
Riferimenti geo-toponomastici	
IGM storici 1:50000	
IGM storici 1:2500	
Riferimenti vari	
Riferimento Ortofotocarta	
Riferimento Cartografia di base	
Riferimenti Linee Guida	
Bibliografia	
Vincoli	
Osservazioni	

2521000,000000

2522000,000000

4126500,000000

4126500,000000

Centri e Nuclei storici
COMUNE: Carlentini
DENOMINAZIONE: Carlentini
scala di rappresentazione: 1:10.000

4125600,000000

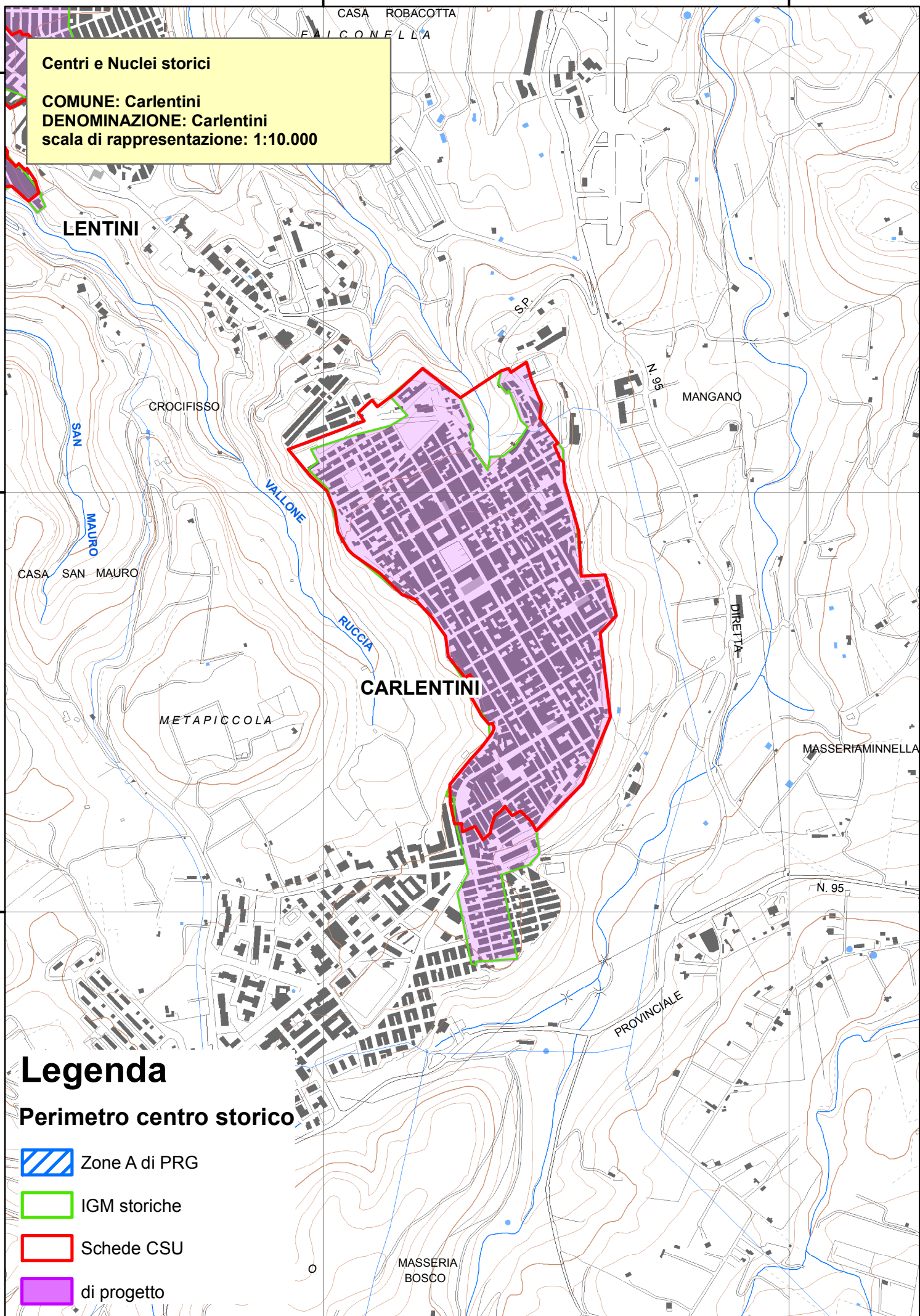
4125600,000000

4124700,000000

4124700,000000

2521000,000000

2522000,000000



Legenda

Perimetro centro storico

-  Zone A di PRG
-  IGM storiche
-  Schede CSU
-  di progetto

Centri Storici



Area Soprintendenza Beni Culturali Ambientali
Servizio I
SIRACUSA

Assessorato dei Beni Culturali e Ambientali
e della Pubblica Istruzione

N. scheda	4
Ente Schedatore	89 SBCA SR
Tipo Scheda	CS
Cod. SITP	CS_4_17
Localizzazione	
Provincia	Siracusa
Comune	Melilli
Località	
Ambito	17
Unità di paesag.	
Utilizzazioni	
Uso attuale	
Uso storico	
Denominazione	
Denominazione	Villasmundo
Altra denom.	
Secolo	
Oggetto	
Definizione	Nucleo Storico
Qualificazione	Collina (di)
Classe	
Origine	Nuova fondazione (di)
Carattere amm.	
Compilazione	
Data	16/11/2005
Nome compilatore	?

Ruolo compilatore	
Coordinate geografiche	
Coord. piana est	2528038,5937092
Coord. piana nord	4122719,2499474
Riferimenti geo-toponomastici	
IGM storici 1:50000	
IGM storici 1:2500	
Riferimenti vari	
Riferimento Ortofotocarta	
Riferimento Cartografia di base	
Riferimenti Linee Guida	
Bibliografia	
Vincoli	
Osservazioni	

Centri e Nuclei storici

COMUNE: Melilli
DENOMINAZIONE: Villasmundo
scala di rappresentazione: 1:10.000

4123800,000000

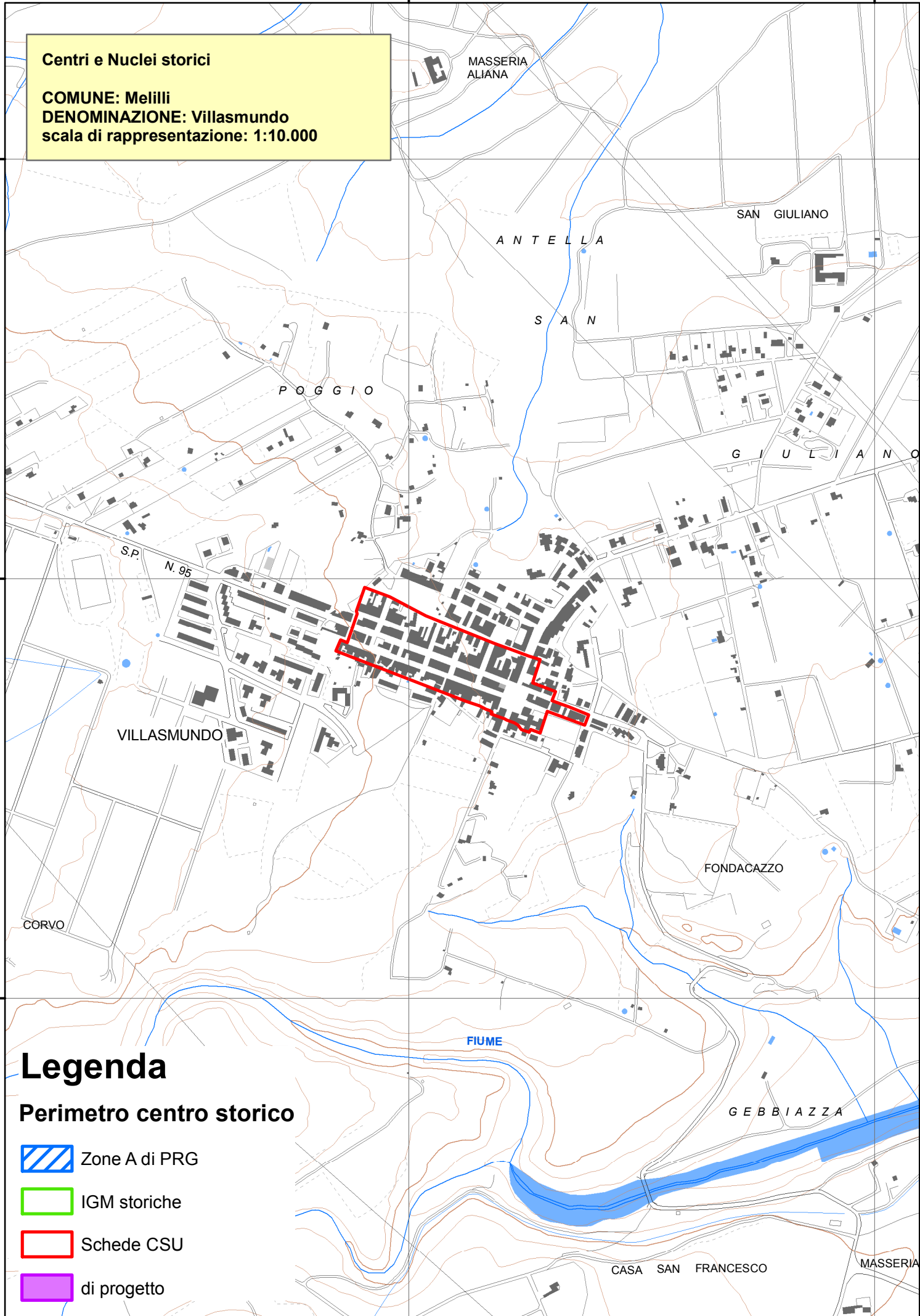
4123800,000000

4122900,000000

4122900,000000

4122000,000000

4122000,000000



Legenda

Perimetro centro storico

-  Zone A di PRG
-  IGM storiche
-  Schede CSU
-  di progetto

Centri Storici

Area Soprintendenza Beni Culturali Ambientali
Servizio I
SIRACUSA

Assessorato dei Beni Culturali e Ambientali
e della Pubblica Istruzione

N. scheda	5
Ente Schedatore	89 SBCA SR
Tipo Scheda	CS
Cod. SITP	CS_5_14
Localizzazione	
Provincia	Siracusa
Comune	Francofonte
Località	
Ambito	14
Unità di paesag.	
Utilizzazioni	
Uso attuale	
Uso storico	
Denominazione	
Denominazione	Francofonte
Altra denom.	
Secolo	
Oggetto	
Definizione	Centro Storico
Qualificazione	Collina (di)
Classe	
Origine	Origine medievale
Carattere amm.	
Compilazione	
Data	16/11/2005
Nome compilatore	?

Ruolo compilatore	
Coordinate geografiche	
Coord. piana est	2509436,3749399
Coord. piana nord	4120371,4999293
Riferimenti geo-toponomastici	
IGM storici 1:50000	
IGM storici 1:2500	
Riferimenti vari	
Riferimento Ortofotocarta	
Riferimento Cartografia di base	
Riferimenti Linee Guida	
Bibliografia	
Vincoli	
Osservazioni	

2509000,000000

2510000,000000

Centri e Nuclei storici

COMUNE: Francofonte
DENOMINAZIONE: Francofonte
scala di rappresentazione: 1:10.000

4121100,000000

4121100,000000

4120200,000000

4120200,000000

4119300,000000

4119300,000000

IL CASINO

TORRENTE

STRADA

CASA

FRANCOFONTE

LAVINIA

VALLONE

CONTESSA

Legenda

Perimetro centro storico

-  Zone A di PRG
-  IGM storiche
-  Schede CSU
-  di progetto

2509000,000000

2510000,000000

Centri Storici



Area Soprintendenza Beni Culturali Ambientali
Servizio I
SIRACUSA

Assessorato dei Beni Culturali e Ambientali
e della Pubblica Istruzione

L.765 (Par.fav. 30\7\68 provv. OO.PP.)
L.865 provv. 17\5\72 n.608
Vincoli archeologici

Osservazioni

N. scheda	6
Ente Schedatore	89 SBCA SR
Tipo Scheda	CS
Cod. SITP	CS_6_17
Localizzazione	
Provincia	Siracusa
Comune	Augusta
Località	
Ambito	17
Unità di paesag.	
Utilizzazioni	
Uso attuale	Centro abitato
Uso storico	Centro abitato
Denominazione	
Denominazione	Augusta
Altra denom.	
Secolo	XIII/1232 (Fondazione) XVIII (Ricostruzione)
Oggetto	
Definizione	Centro Storico
Qualificazione	Costiero
Classe	B
Origine	Origine medievale
Carattere amm.	Capoluogo municipale
Compilazione	
Data	16/11/2005

Nome compilatore	ASTRA
Ruolo compilatore	
Coordinate geografiche	
Coord. piana est	2539636,7500080
Coord. piana nord	4120185,4999291
Riferimenti geo-toponomastici	
IGM storici 1:50000	
IGM storici 1:2500	F.274- I S.O. Ricompilata e aggiornata nel 1926 da rilievo del 1868
Riferimenti vari	
Riferimento Ortofotocarta	
Riferimento Cartografia di base	
Riferimenti Linee Guida	
C.S.U.-I.P.C.E. I-19-89-001 Augusta 001	
Bibliografia	
S. Salamone, Augusta illustrata ovvero storia di Augusta, Ed. Forni, Bologna 1973; S. Salamone, Storia di Augusta, Catania 1905; V. Amico, Dizionario topografico della Sicilia, trad. e annotaz. Di G. Di Marzo, Palermo 1855; F. Nicotra, Dizionario illustrato dei Comuni siciliani, Soc. Ed. del Dizionario dei Comuni siciliani, Palermo 1909; M. Giuffrè, Castelli e luoghi forti di Sicilia- XII\XVII sec., Cavallotto Ed., Palermo 1980.	
Vincoli	

2539000,000000

2540000,000000

PORTO XIFONIO

Centri e Nuclei storici

COMUNE: Augusta

DENOMINAZIONE: Augusta

scala di rappresentazione: 1:10.000

4121100,000000

4121100,000000

CASTELLO SVEVO

DARSENSA

4120200,000000

4120200,000000


AUGUSTA

4119300,000000

4119300,000000


Legenda

Perimetro centro storico

 Zone A di PRG

 IGM storiche

 Schede CSU

 di progetto

2539000,000000

2540000,000000

Centri Storici

Area Soprintendenza Beni Culturali Ambientali
Servizio I
SIRACUSA

Assessorato dei Beni Culturali e Ambientali
e della Pubblica Istruzione

N. scheda	7
Ente Schedatore	89 SBCA SR
Tipo Scheda	CS
Cod. SITP	CS_7_17
Localizzazione	
Provincia	Siracusa
Comune	Carlentini
Località	
Ambito	17
Unità di paesag.	
Utilizzazioni	
Uso attuale	
Uso storico	
Denominazione	
Denominazione	Pedagaggi
Altra denom.	
Secolo	
Oggetto	
Definizione	Nucleo Storico
Qualificazione	Collina (di)
Classe	
Origine	
Carattere amm.	
Compilazione	
Data	16/11/2005
Nome compilatore	?

Ruolo compilatore	
Coordinate geografiche	
Coord. piana est	2514525,0624326
Coord. piana nord	4116206,0000214
Riferimenti geo-toponomastici	
IGM storici 1:50000	
IGM storici 1:2500	
Riferimenti vari	
Riferimento Ortofotocarta	
Riferimento Cartografia di base	
Riferimenti Linee Guida	
Bibliografia	
Vincoli	
Osservazioni	

2514000,000000

2515000,000000

4117500,000000

4117500,000000

Centri e Nuclei storici
COMUNE: Carlentini
DENOMINAZIONE: Pedagaggi
scala di rappresentazione: 1:10.000

4116600,000000

4116600,000000

4115700,000000

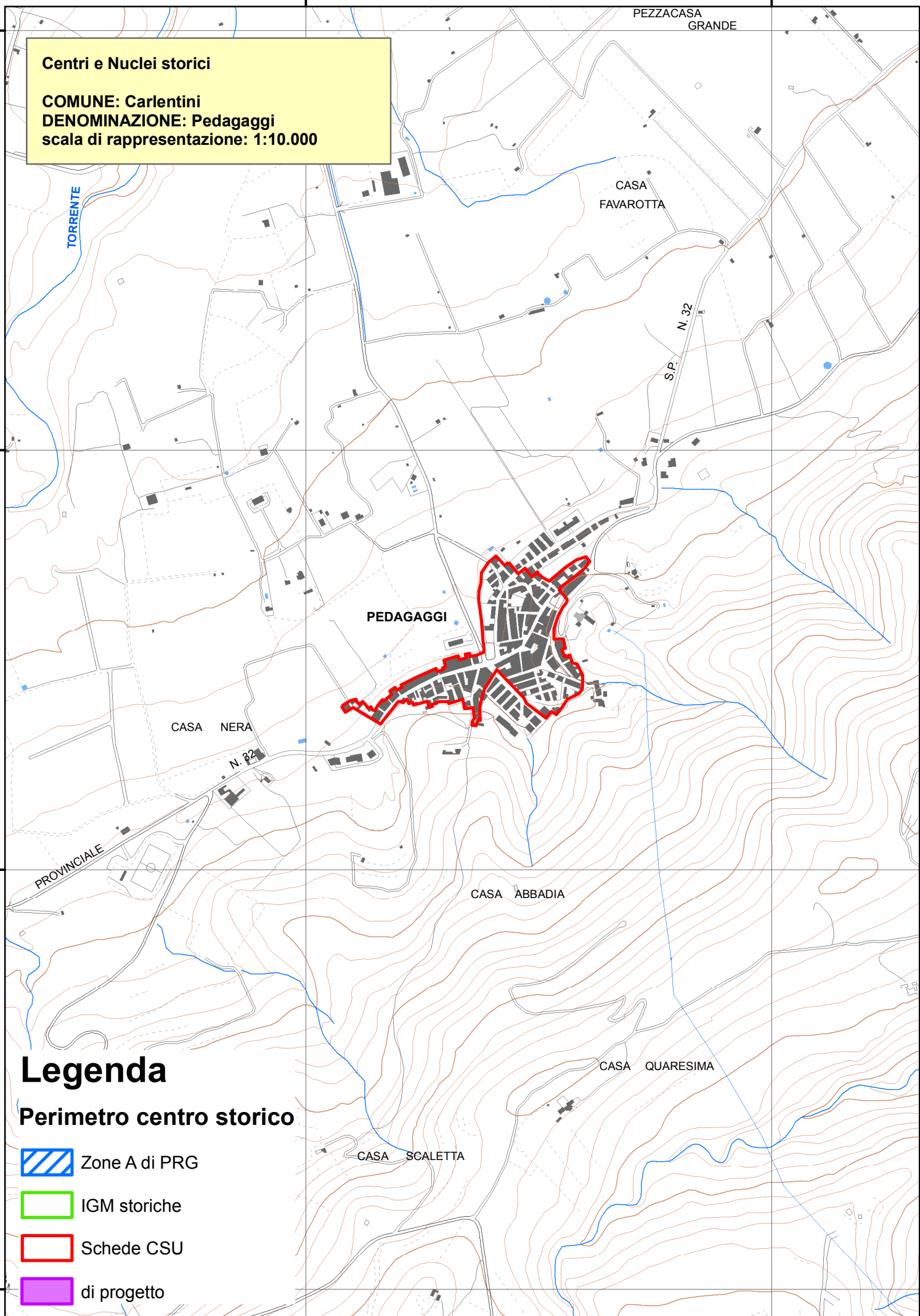
4115700,000000

4114800,000000

4114800,000000

2514000,000000

2515000,000000



Legenda

Perimetro centro storico

-  Zone A di PRG
-  IGM storiche
-  Schede CSU
-  di progetto

Centri Storici



Area Soprintendenza Beni Culturali Ambientali
Servizio I
SIRACUSA

Assessorato dei Beni Culturali e Ambientali
e della Pubblica Istruzione

N. scheda	8
Ente Schedatore	89 SBCA SR
Tipo Scheda	CS
Cod. SITP	CS_8_17
Localizzazione	
Provincia	Siracusa
Comune	Melilli
Località	
Ambito	17
Unità di paesag.	
Utilizzazioni	
Uso attuale	Centro abitato
Uso storico	Centro abitato
Denominazione	
Denominazione	Melilli
Altra denom.	
Secolo	Medioevo (Fondazione) XVIII (Ricostruzione)
Oggetto	
Definizione	Centro Storico
Qualificazione	Collina (di)
Classe	B
Origine	Origine medievale
Carattere amm.	Capoluogo municipale
Compilazione	
Data	16/11/2005

Nome compilatore	ASTRA
Ruolo compilatore	
Coordinate geografiche	
Coord. piana est	2531050,7812320
Coord. piana nord	4114796,4999881
Riferimenti geo-toponomastici	
IGM storici 1:50000	
IGM storici 1:2500	F.274 IV S.E. Aggiornata e ridisegnata nel 1926 da rilievo del 1866.
Riferimenti vari	
Riferimento Ortofotocarta	
Riferimento Cartografia di base	
Riferimenti Linee Guida	
C.S.U.-I.P.C.E. I-19-89-012 Melilli 012	
Bibliografia	
B. Albani, Notizie su Melilli, Ms del 1757; P. Orsi, La necropoli sicula di Melilli, Parma 1891; V. Amico, Dizionario topografico della Sicilia, trad. e annotaz. Di G. Di Marzo, Palermo 1855; G. Di Vita, Dizionario geografico dei Comuni della Sicilia, F. Pravatà Ed., Palermo 1906; G. Bellafiore, La civiltà artistica della Sicilia, Firenze 1963;	
Vincoli	
L. 765 provv. 29\10\75 n.23 L. 865 provv. 20\11\75 n.23	
Osservazioni	

2531000,000000

2532000,000000

Centri e Nuclei storici

COMUNE: Melilli

DENOMINAZIONE: Melilli

scala di rappresentazione: 1:10.000

4115700,000000

4115700,000000

4114800,000000

4114800,000000

4113900,000000

4113900,000000

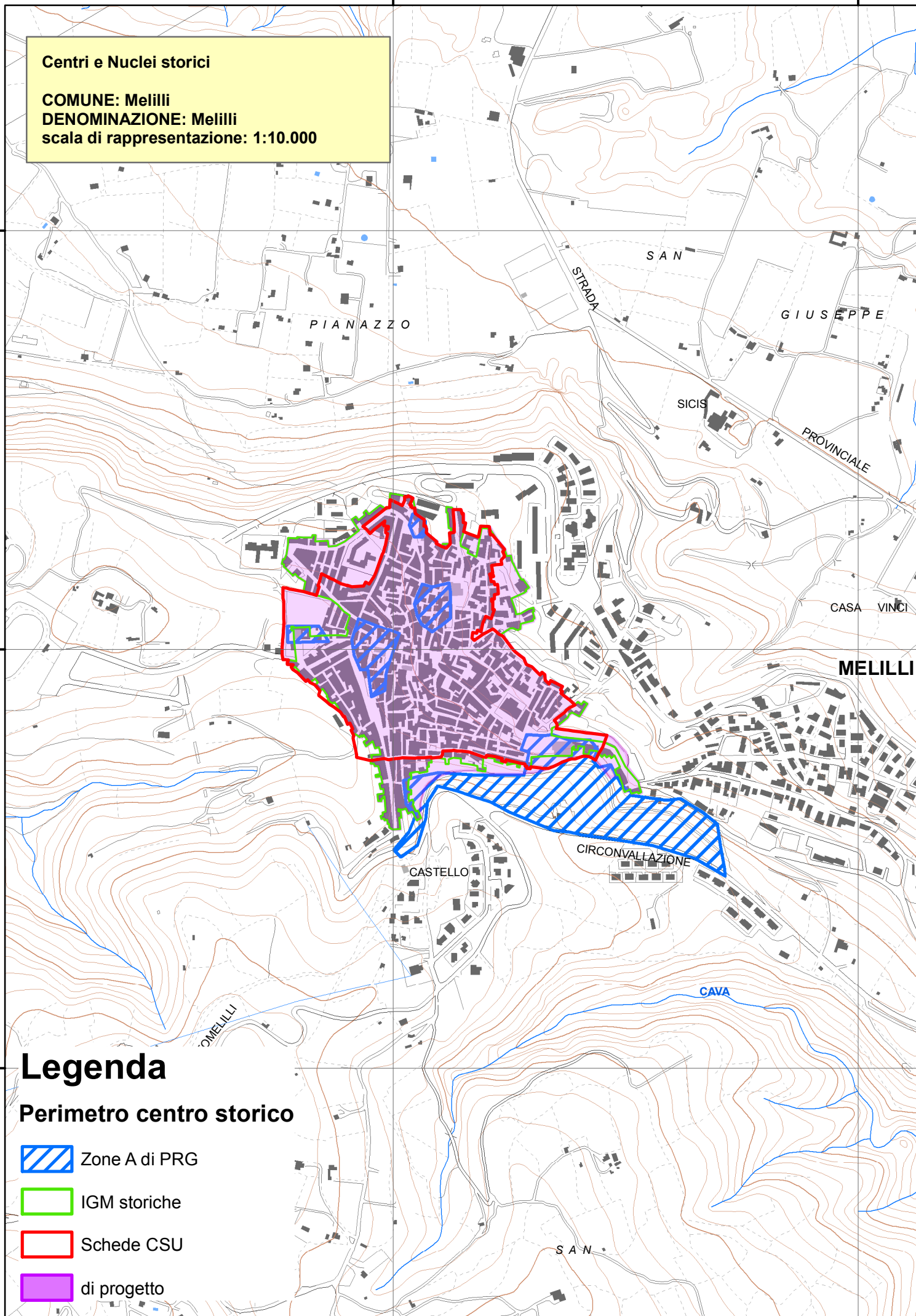
2531000,000000

2532000,000000

Legenda

Perimetro centro storico

-  Zone A di PRG
-  IGM storiche
-  Schede CSU
-  di progetto



Centri Storici



Area Soprintendenza Beni Culturali Ambientali
Servizio I
SIRACUSA

Assessorato dei Beni Culturali e Ambientali
e della Pubblica Istruzione

N. scheda	9
Ente Schedatore	89 SBCA SR
Tipo Scheda	CS
Cod. SITP	CS_9_17
Localizzazione	
Provincia	Siracusa
Comune	Priolo Gargallo
Località	
Ambito	17
Unità di paesag.	
Utilizzazioni	
Uso attuale	Centro abitato
Uso storico	Borgo agricolo
Denominazione	
Denominazione	Priolo Gargallo
Altra denom.	
Secolo	XIX
Oggetto	
Definizione	Centro Storico
Qualificazione	Collina (di)
Classe	C
Origine	Nuova fondazione (di)
Carattere amm.	Capoluogo municipale
Compilazione	
Data	16/11/2005
Nome compilatore	ASTRA

Ruolo compilatore	
Coordinate geografiche	
Coord. piana est	2536523,3124371
Coord. piana nord	4112389,4999218
Riferimenti geo-toponomastici	
IGM storici 1:50000	
IGM storici 1:2500	F.274 - III N.E. Aggiornata e ridisegnata nel 1927 da rilievo del 1866\67
Riferimenti vari	
Riferimento Ortofotocarta	
Riferimento Cartografia di base	
Riferimenti Linee Guida	
C.S.U.-I.P.C.E. I-19-89-015 Priolo Gargallo 015	
Bibliografia	
G. Mignosa, Priolo Gargallo da borgo feudale a centro industriale, Siracusa 1960.	
Vincoli	
Osservazioni	

2536000,000000

2537000,000000

Centri e Nuclei storici

COMUNE: Priolo Gargallo
DENOMINAZIONE: Priolo Gargallo
scala di rappresentazione: 1:10.000

CANNIOLO

4113000,000000

4113000,000000

4112100,000000

4112100,000000

PRIOLO GARGALLO

PEZZA

GRANDE

SAN FOCA'

S.


N 114

CASE FOCA

BARRICELLO


Legenda

Perimetro centro storico

 Zone A di PRG

 IGM storiche

 Schede CSU

 di progetto

4112000,000000

4112000,000000

2536000,000000

2537000,000000

Centri Storici



Area Soprintendenza Beni Culturali Ambientali
Servizio I
SIRACUSA

Assessorato dei Beni Culturali e Ambientali
e della Pubblica Istruzione

N. scheda	10
Ente Schedatore	89 SBCA SR
Tipo Scheda	CS
Cod. SITP	CS_10_17
Localizzazione	
Provincia	Siracusa
Comune	Sortino
Località	
Ambito	17
Unità di paesag.	
Utilizzazioni	
Uso attuale	Centro abitato
Uso storico	Centro abitato
Denominazione	
Denominazione	Sortino
Altra denom.	
Secolo	XII (Fondazione) XVIII (Ricostruzione)
Oggetto	
Definizione	Centro Storico
Qualificazione	Collina (di)
Classe	B
Origine	Origine medievale
Carattere amm.	Capoluogo municipale
Compilazione	
Data	16/11/2005

Nome compilatore	ASTRA
Ruolo compilatore	
Coordinate geografiche	
Coord. piana est	2522473,7186960
Coord. piana nord	4112292,9999537
Riferimenti geo-toponomastici	
IGM storici 1:50000	
IGM storici 1:2500	F.274 III N.O. Rilievo del 1927.
Riferimenti vari	
Riferimento Ortofotocarta	
Riferimento Cartografia di base	
Riferimenti Linee Guida	
C.S.U.-I.P.C.E. I-19-89-019 Sortino 019	
Bibliografia	
G. Briganti, Erbesse Pantalica Sortino-34 secoli di storia-storia di Sortino dalle origini ad oggi, Città di Castello (Perugia) 1969; V. Amico, Dizionario topografico della Sicilia, trad. e annotaz. Di G. Di Marzo, Palermo 1855; G. Di Vita, Dizionario geografico dei Comuni della Sicilia, F. Pravatà Ed., Palermo 1906; G. Bellafiore, La civiltà artistica della Sicilia, Firenze 1963;	
Vincoli	
L. 765 provv. 15\12\71 n.310 L. 865 provv. 30\6\72 n.128 Vincoli archeologici	
Osservazioni	

2522000,000000

2523000,000000

Centri e Nuclei storici

COMUNE: Sortino

DENOMINAZIONE: Sortino

scala di rappresentazione: 1:10.000

4113000,000000

4113000,000000

4112100,000000

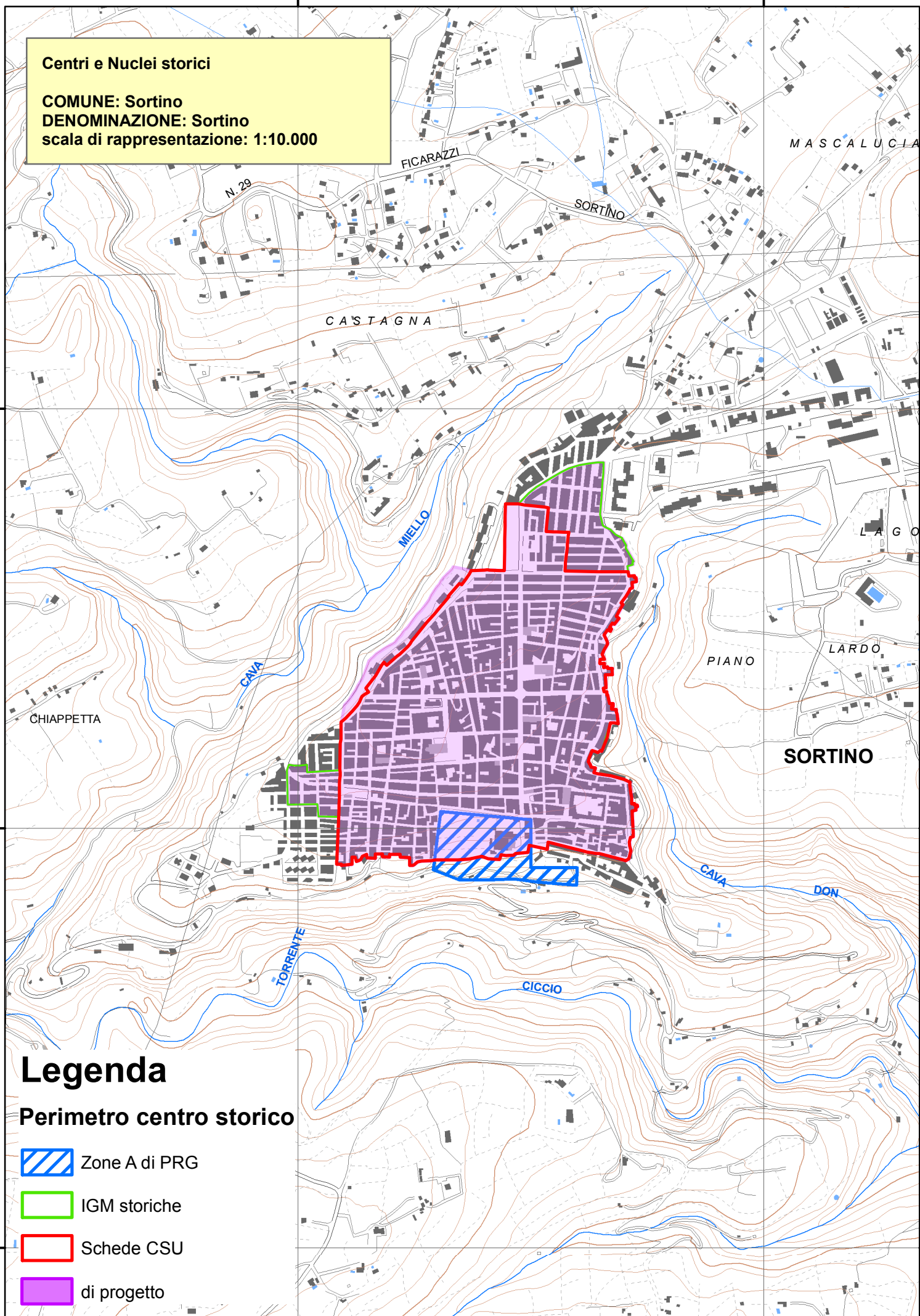
4112100,000000

4112000,000000

4112000,000000

2522000,000000

2523000,000000



Legenda

Perimetro centro storico

-  Zone A di PRG
-  IGM storiche
-  Schede CSU
-  di progetto

Centri Storici



Area Soprintendenza Beni Culturali Ambientali
Servizio I
SIRACUSA

Assessorato dei Beni Culturali e Ambientali
e della Pubblica Istruzione

N. scheda	11
Ente Schedatore	89 SBCA SR
Tipo Scheda	CS
Cod. SITP	CS_11_17
Localizzazione	
Provincia	Siracusa
Comune	Buccheri
Località	
Ambito	17
Unità di paesag.	
Utilizzazioni	
Uso attuale	Centro abitato
Uso storico	Borgo rurale
Denominazione	
Denominazione	Buccheri
Altra denom.	
Secolo	Medioevo (Fondazione) XVIII (Ricostruzione)
Oggetto	
Definizione	Centro Storico
Qualificazione	Montagna (di)
Classe	B
Origine	Origine medievale
Carattere amm.	Capoluogo municipale
Compilazione	
Data	16/11/2005

Nome compilatore	ASTRA
Ruolo compilatore	
Coordinate geografiche	
Coord. piana est	2506673,2813053
Coord. piana nord	4108868,4999825
Riferimenti geo-toponomastici	
IGM storici 1:50000	
IGM storici 1:2500	F. 273- II N.E. Rilievo del 1929
Riferimenti vari	
Riferimento Ortofotocarta	
Riferimento Cartografia di base	
Riferimenti Linee Guida	
C.S.U.-I.P.C.E. I-19-89-003 Augusta 003	
Bibliografia	
V. Guarrella Ottaviano, Monografia di Buccheri, Ragusa 1908. V. Amico, Dizionario topografico della Sicilia, trad. e annotaz. Di G. Di Marzo, Palermo 1855; F. Nicotra, Dizionario illustrato dei Comuni siciliani, Soc. Ed. del Dizionario dei Comuni siciliani, Palermo 1909; G. Bellafiore, La civiltà artistica della Sicilia, Firenze 1963.	
Vincoli	
L.765 provv. 2\9\71 n.192 L.865 provv. 23\6\73 n.78 Vincoli archeologici	
Osservazioni	

2506000,000000

2507000,000000

DI

Centri e Nuclei storici

COMUNE: Buccheri

DENOMINAZIONE: Buccheri

scala di rappresentazione: 1:10.000

4109400,000000

4109400,000000

4108500,000000

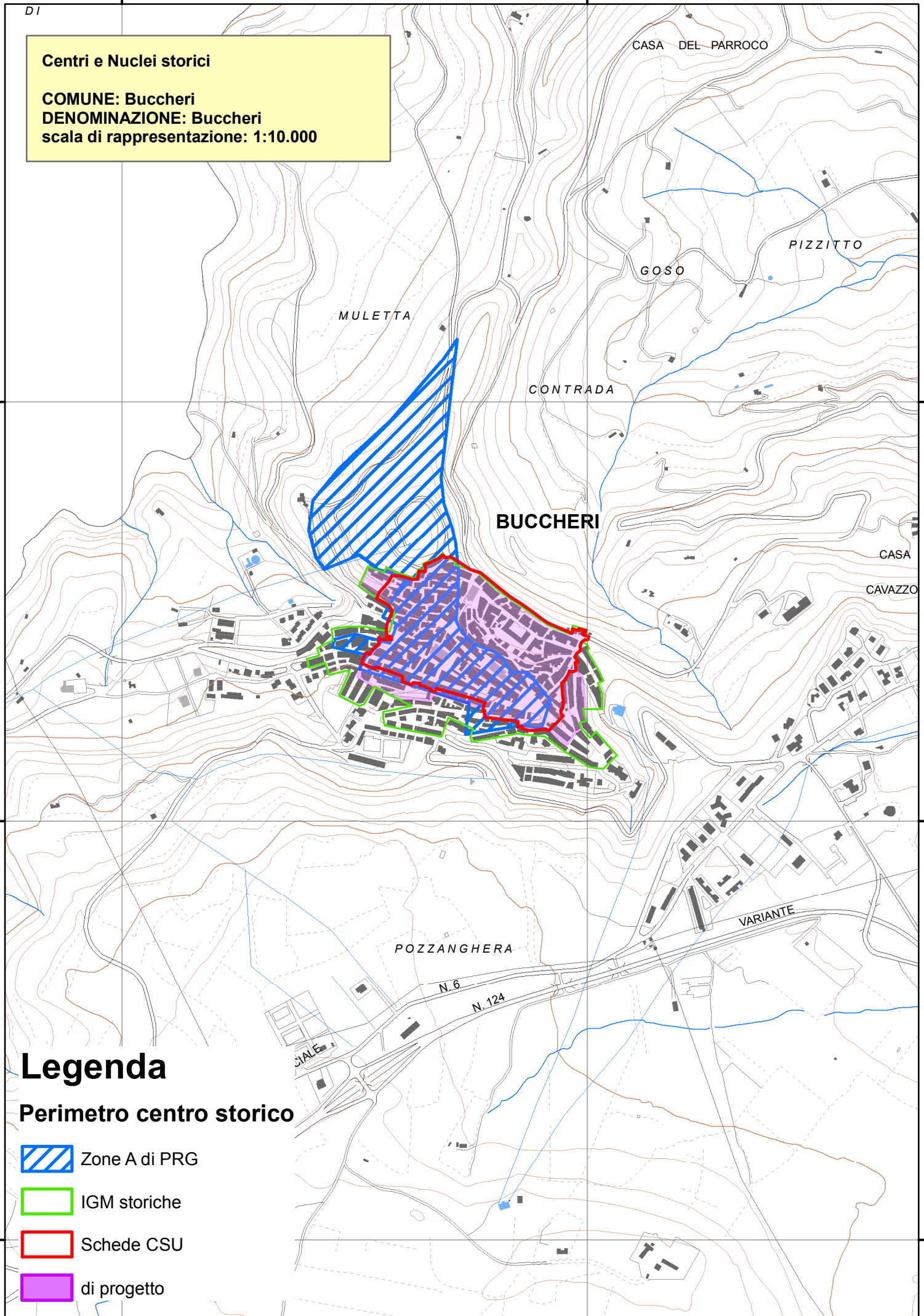
4108500,000000

4107600,000000

4107600,000000

2506000,000000

2507000,000000



Legenda

Perimetro centro storico

-  Zone A di PRG
-  IGM storiche
-  Schede CSU
-  di progetto

Centri Storici



Area Soprintendenza Beni Culturali Ambientali
Servizio I
SIRACUSA

Assessorato dei Beni Culturali e Ambientali
e della Pubblica Istruzione

N. scheda	12
Ente Schedatore	89 SBCA SR
Tipo Scheda	CS
Cod. SITP	CS_12_17
Localizzazione	
Provincia	Siracusa
Comune	Ferla
Località	
Ambito	17
Unità di paesag.	
Utilizzazioni	
Uso attuale	Centro abitato
Uso storico	Borgo rurale feudale
Denominazione	
Denominazione	Ferla
Altra denom.	
Secolo	Medioevo (fondazione) XVIII (ricostruzione)
Oggetto	
Definizione	Centro Storico
Qualificazione	Collina (di)
Classe	B
Origine	Origine medievale
Carattere amm.	Capoluogo municipale
Compilazione	
Data	16/11/2005

Nome compilatore	ASTRA
Ruolo compilatore	
Coordinate geografiche	
Coord. piana est	2514665,9688008
Coord. piana nord	4108099,4999178
Riferimenti geo-toponomastici	
IGM storici 1:50000	
IGM storici 1:2500	F.273 - II N.E. Rilievo del 1929
Riferimenti vari	
Riferimento Ortofotocarta	
Riferimento Cartografia di base	
Riferimenti Linee Guida	
C.S.U.-I.P.C.E. I-19-89-008 Ferla 008	
Bibliografia	
S. Motta, Memorie storiche intorno al comune di ferla, Ms. del 1868 (presso gruppo archeologico siracusano di Ferla)	
V. Amico, Dizionario topografico della Sicilia, trad. e annotaz. Di G. Di Marzo, Palermo 1855;	
G. Di Vita, Dizionario geografico dei Comuni della Sicilia, F. Pravatà Ed., Palermo 1906;	
G. Bellafiore, La civiltà artistica della Sicilia, Firenze 1963;	
Vincoli	
L.765 ,art.17 V comma, provv. 23\11\71 n.28	
Osservazioni	

2514000,000000

2515000,000000

4109400,000000

4109400,000000

Centri e Nuclei storici

COMUNE: Ferla

DENOMINAZIONE: Ferla

scala di rappresentazione: 1:10.000

4108500,000000

4108500,000000

4107600,000000

4107600,000000

4106700,000000

4106700,000000

CAVA

N. 10

BONAIUTO

CAPPUCCINI

FERLA
SANTA

CROCE

S.P. N. 10

Legenda

Perimetro centro storico

-  Zone A di PRG
-  IGM storiche
-  Schede CSU
-  di progetto

2514000,000000

2515000,000000

Centri Storici



Area Soprintendenza Beni Culturali Ambientali
Servizio I
SIRACUSA

Assessorato dei Beni Culturali e Ambientali
e della Pubblica Istruzione

N. scheda	13
Ente Schedatore	89 SBCA SR
Tipo Scheda	CS
Cod. SITP	CS_13_17
Localizzazione	
Provincia	Siracusa
Comune	Cassaro
Località	
Ambito	17
Unità di paesag.	
Utilizzazioni	
Uso attuale	Centro abitato
Uso storico	Borgo agricolo
Denominazione	
Denominazione	Cassaro
Altra denom.	
Secolo	XIII (Fondazione) XVIII (ricostruzione)
Oggetto	
Definizione	Centro Storico
Qualificazione	Collina (di)
Classe	B
Origine	Origine medievale
Carattere amm.	Capoluogo municipale
Compilazione	
Data	16/11/2005

Nome compilatore	ASTRA
Ruolo compilatore	
Coordinate geografiche	
Coord. piana est	2515446,0937295
Coord. piana nord	4106694,7499645
Riferimenti geo-toponomastici	
IGM storici 1:50000	
IGM storici 1:2500	F.273 - II N.E. Rilievo del 1929
Riferimenti vari	
Riferimento Ortofotocarta	
Riferimento Cartografia di base	
Riferimenti Linee Guida	
C.S.U.-I.P.C.E. I-19-89-007 Canicattini Bagni 007	
Bibliografia	
S. Mineo, Storia di Cassaro, Siracusa 1957; C.A. Garufi, Patti agrari e comuni feudali di nuova fondazione in Sicilia, Palermo 1946\47; V. Amico, Dizionario topografico della Sicilia, trad. e annotaz. Di G. Di Marzo, Palermo 1855; G. Di Vita, Dizionario geografico dei Comuni della Sicilia, F. Pravatà Ed., Palermo 1906;	
Vincoli	
L.765 provv. 3\70 n.51 L.865 provv. 6\73 n.3 Vincoli archeologici	
Osservazioni	

2515000,000000

2516000,000000

Centri e Nuclei storici

COMUNE: Cassaro

DENOMINAZIONE: Cassaro

scala di rappresentazione: 1:10.000

4107600,000000

4107600,000000

4106700,000000

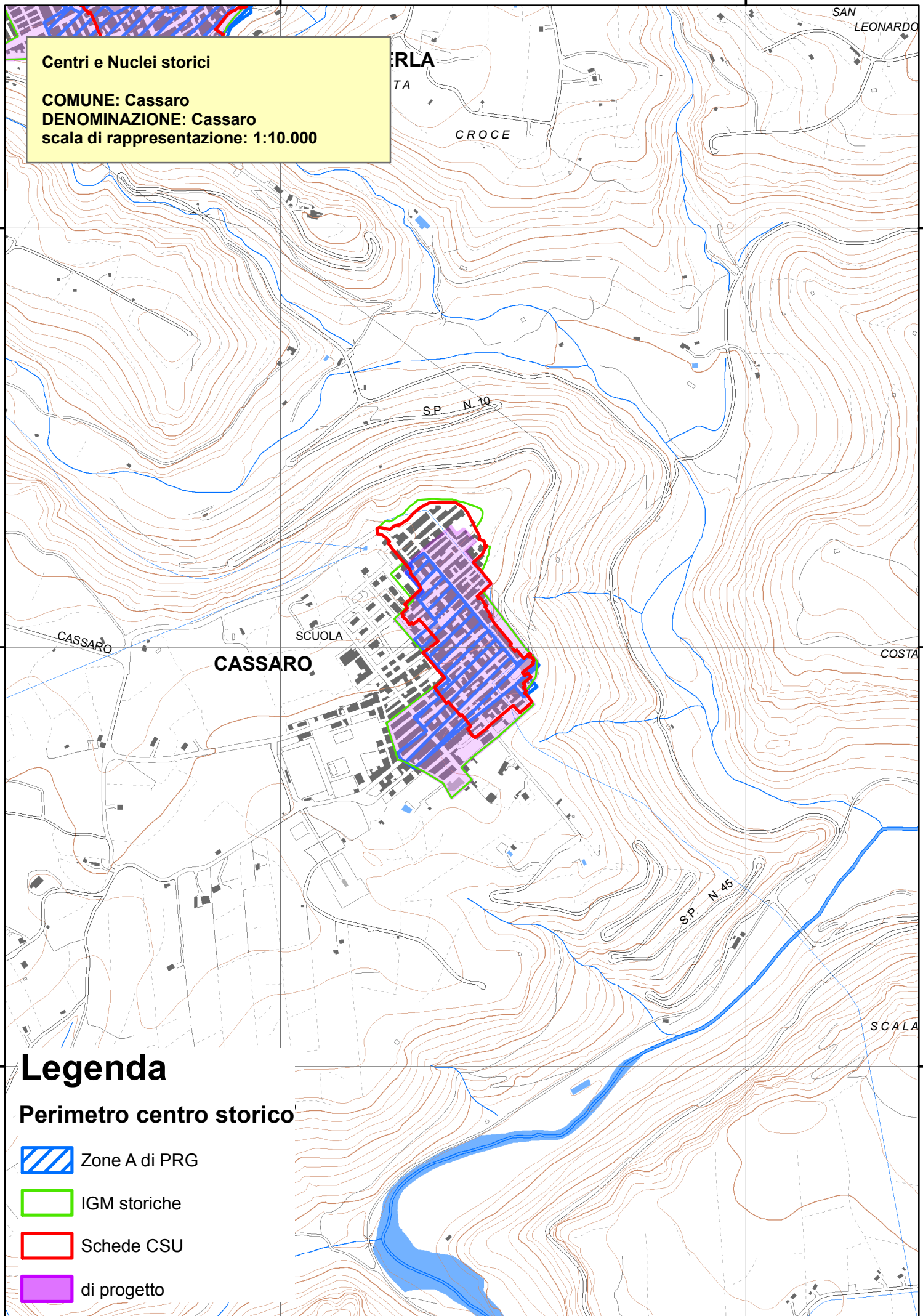
4106700,000000

4105800,000000

4105800,000000

2515000,000000

2516000,000000



Legenda

Perimetro centro storico

-  Zone A di PRG
-  IGM storiche
-  Schede CSU
-  di progetto

Centri Storici



Area Soprintendenza Beni Culturali Ambientali
Servizio I
SIRACUSA

Assessorato dei Beni Culturali e Ambientali
e della Pubblica Istruzione

N. scheda	14
Ente Schedatore	89 SBCA SR
Tipo Scheda	CS
Cod. SITP	CS_14_17
Localizzazione	
Provincia	Siracusa
Comune	Solarino
Località	
Ambito	17
Unità di paesag.	
Utilizzazioni	
Uso attuale	Centro abitato
Uso storico	Borgo agricolo
Denominazione	
Denominazione	Solarino
Altra denom.	
Secolo	VIII/743 a. C. (Fondazione) XVIII d. C. (Ricostruzione)
Oggetto	
Definizione	Centro Storico
Qualificazione	Collina (di)
Classe	C
Origine	Nuova fondazione (di)
Carattere amm.	Capoluogo municipale
Compilazione	
Data	16/11/2005

Nome compilatore	ASTRA
Ruolo compilatore	
Coordinate geografiche	
Coord. piana est	2530627,3750236
Coord. piana nord	4106010,2499959
Riferimenti geo-toponomastici	
IGM storici 1:50000	
IGM storici 1:2500	F.274 III N.E. Aggiornata e ridisegnata nel 1927 da rilievo del 1866\67.
Riferimenti vari	
Riferimento Ortofotocarta	
Riferimento Cartografia di base	
Riferimenti Linee Guida	
C.S.U.-I.P.C.E. I-19-89-018 Solarino 018	
Bibliografia	
P. Serafino, M. Gozzo, L'apostolo Paolo nella tradizione, nell'archeologia e nel culto del Comune e della Chiesa di S. Paolo Solarino, s.l. 1979; V. Amico, Dizionario topografico della Sicilia, trad. e annotaz. Di G. Di Marzo, Palermo 1855; G. Di Vita, Dizionario geografico dei Comuni della Sicilia, F. Pravatà Ed., Palermo 1906;	
Vincoli	
L. 765 art. 17, provv. 4\3\70 n.7 L. 865 art. 51, provv. 28\12\72 n.131	
Osservazioni	

2530000,000000

2531000,000000

Centri e Nuclei storici

COMUNE: Solarino
DENOMINAZIONE: Solarino
scala di rappresentazione: 1:10.000

4106700,000000

4106700,000000

4105800,000000

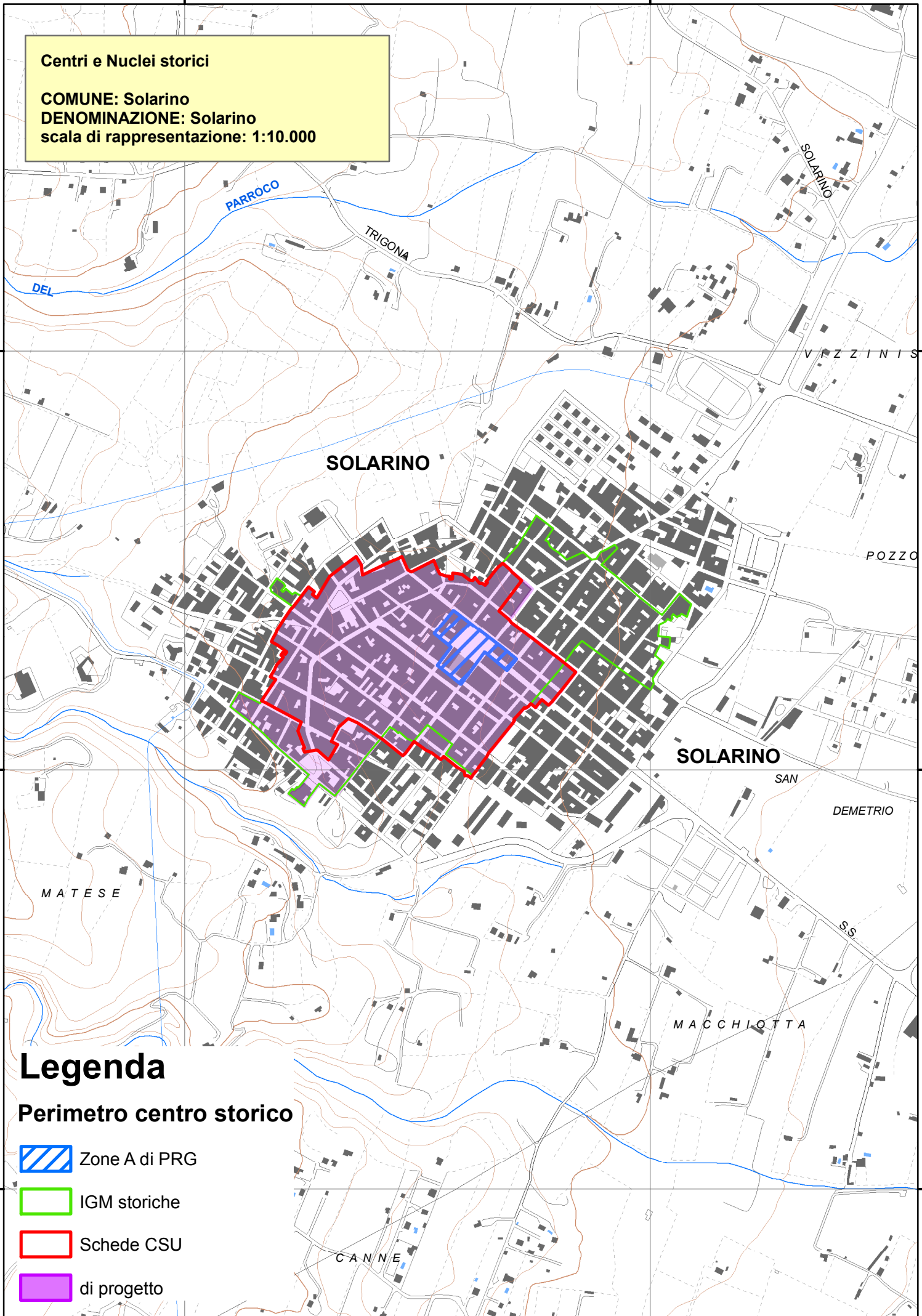
4105800,000000

4104900,000000

4104900,000000

2530000,000000

2531000,000000



Legenda

Perimetro centro storico

-  Zone A di PRG
-  IGM storiche
-  Schede CSU
-  di progetto

Centri Storici

Area Soprintendenza Beni Culturali Ambientali
Servizio I
SIRACUSA

Assessorato dei Beni Culturali e Ambientali
e della Pubblica Istruzione

N. scheda	15
Ente Schedatore	89 SBCA SR
Tipo Scheda	CS
Cod. SITP	CS_15_17
Localizzazione	
Provincia	Siracusa
Comune	Siracusa
Località	
Ambito	17
Unità di paesag.	
Utilizzazioni	
Uso attuale	
Uso storico	
Denominazione	
Denominazione	Belvedere (SR)
Altra denom.	
Secolo	
Oggetto	
Definizione	Nucleo Storico
Qualificazione	Collina (di)
Classe	
Origine	Nuova fondazione (di)
Carattere amm.	
Compilazione	
Data	16/11/2005
Nome compilatore	?

Ruolo compilatore	
Coordinate geografiche	
Coord. piana est	2538471,0624549
Coord. piana nord	4105084,4999790
Riferimenti geo-toponomastici	
IGM storici 1:50000	
IGM storici 1:2500	
Riferimenti vari	
Riferimento Ortofotocarta	
Riferimento Cartografia di base	
Riferimenti Linee Guida	
Bibliografia	
Vincoli	
Osservazioni	

2538000,000000

2539000,000000

Centri e Nuclei storici

COMUNE: Siracusa
DENOMINAZIONE: Belvedere
scala di rappresentazione: 1:10.000

4105800,000000

4105800,000000

4104900,000000

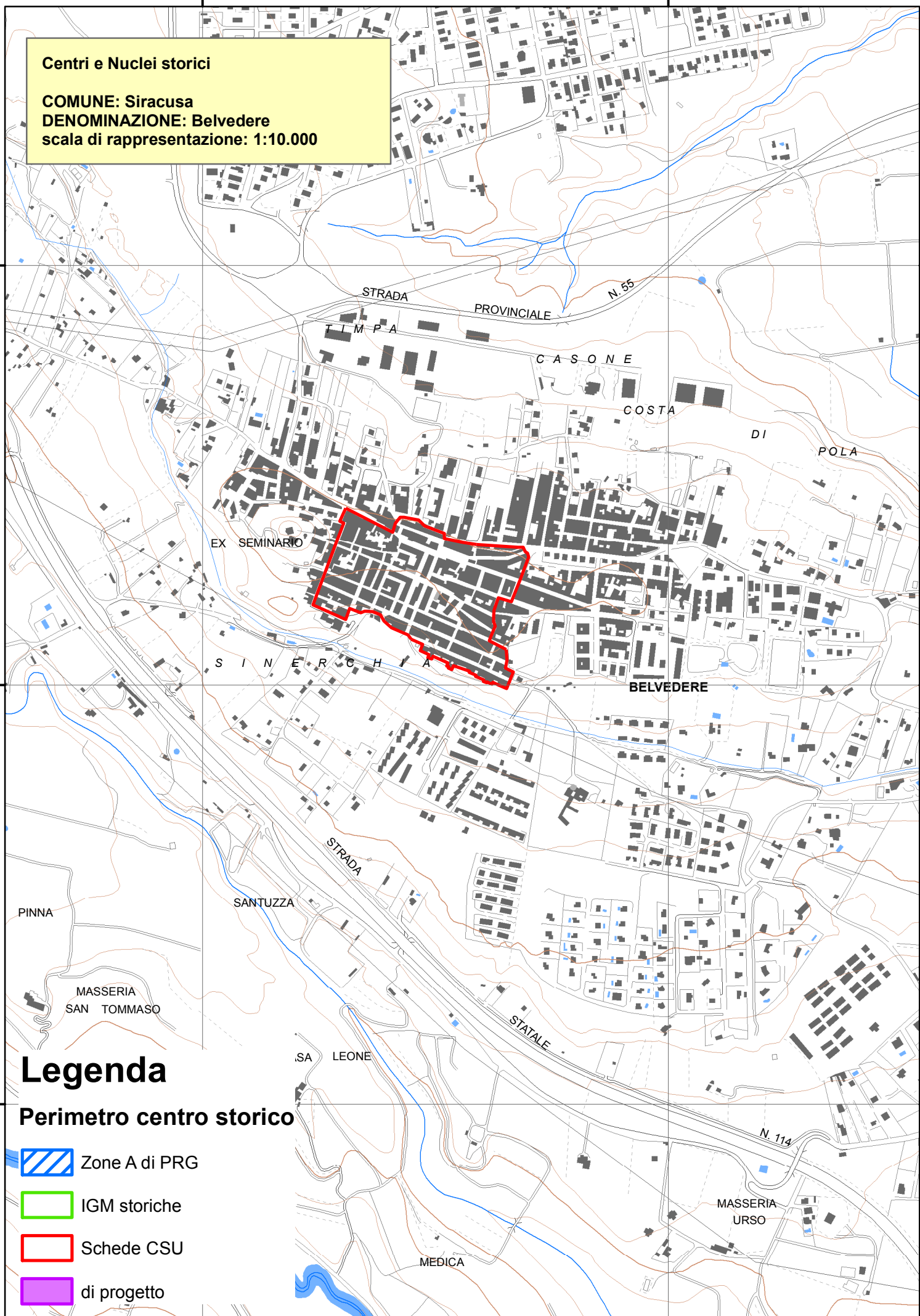
4104900,000000

4104000,000000

4104000,000000

2538000,000000

2539000,000000



Legenda

Perimetro centro storico

-  Zone A di PRG
-  IGM storiche
-  Schede CSU
-  di progetto

Centri Storici



Area Soprintendenza Beni Culturali Ambientali
Servizio I
SIRACUSA

Assessorato dei Beni Culturali e Ambientali
e della Pubblica Istruzione

N. scheda	16
Ente Schedatore	89 SBCA SR
Tipo Scheda	CS
Cod. SITP	CS_16_17
Localizzazione	
Provincia	Siracusa
Comune	Buscemi
Località	
Ambito	17
Unità di paesag.	
Utilizzazioni	
Uso attuale	Centro abitato
Uso storico	Borgo rurale feudale
Denominazione	
Denominazione	Buscemi
Altra denom.	
Secolo	Medioevo (Fondazione) XVIII (Ricostruzione)
Oggetto	
Definizione	Centro Storico
Qualificazione	Montagna (di)
Classe	B
Origine	Origine medievale
Carattere amm.	Capoluogo municipale
Compilazione	
Data	16/11/2005

Nome compilatore	ASTRA
Ruolo compilatore	
Coordinate geografiche	
Coord. piana est	2509775,0937882
Coord. piana nord	4104356,7499623
Riferimenti geo-toponomastici	
IGM storici 1:50000	
IGM storici 1:2500	F. 273 - II N.E.
Riferimenti vari	
Riferimento Ortofotocarta	
Riferimento Cartografia di base	
Riferimenti Linee Guida	
C.S.U.-I.P.C.E. I-19-89-004 Augusta 004	
Bibliografia	
S. Xibilia, Da Herbessus a Buscemi, Tip. Duemme Siracusa Marchese, s.l. 1967; V. Amico, Dizionario topografico della Sicilia, trad. e annotaz. Di G. Di Marzo, Palermo 1855; F. Nicotra, Dizionario illustrato dei Comuni siciliani, Soc. Ed. del Dizionario dei Comuni siciliani, Palermo 1909; G. Di Vita, Dizionario geografico dei Comuni della Sicilia, F. Pravatà Ed., Palermo 1906;	
Vincoli	
L.765 provv. 8\9\70 n.70 L.865 provv. 23\10\72 n.51 Vincoli archeologici	
Osservazioni	

2509000,000000

2510000,000000

Centri e Nuclei storici

COMUNE: Buscemi

DENOMINAZIONE: Buscemi

scala di rappresentazione: 1:10.000

4104900,000000

4104900,000000

4104000,000000


4104000,000000

4103100,000000

4103100,000000


Legenda

Perimetro centro storico

 Zone A di PRG

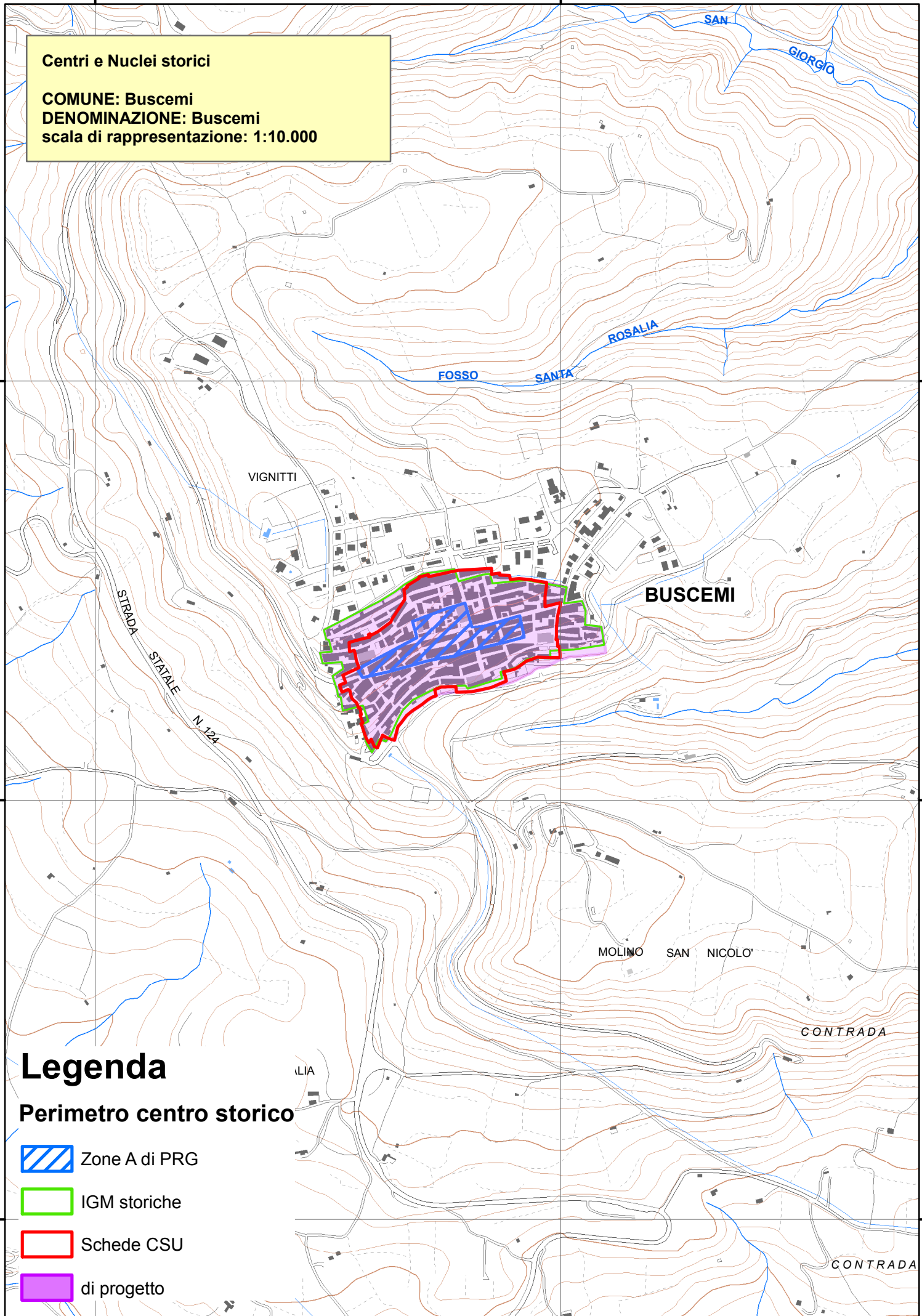
 IGM storiche

 Schede CSU

 di progetto

2509000,000000

2510000,000000



Centri Storici



Area Soprintendenza Beni Culturali Ambientali
Servizio I
SIRACUSA

Assessorato dei Beni Culturali e Ambientali
e della Pubblica Istruzione

N. scheda	17
Ente Schedatore	89 SBCA SR
Tipo Scheda	CS
Cod. SITP	CS_17_17
Localizzazione	
Provincia	Siracusa
Comune	Floridia
Località	
Ambito	17
Unità di paesag.	
Utilizzazioni	
Uso attuale	
Uso storico	
Denominazione	
Denominazione	Floridia
Altra denom.	
Secolo	
Oggetto	
Definizione	Centro Storico
Qualificazione	Collina (di)
Classe	
Origine	Nuova fondazione (di)
Carattere amm.	
Compilazione	
Data	16/11/2005
Nome compilatore	?

Ruolo compilatore	
Coordinate geografiche	
Coord. piana est	2533553,6874743
Coord. piana nord	4104016,0000100
Riferimenti geo-toponomastici	
IGM storici 1:50000	
IGM storici 1:2500	
Riferimenti vari	
Riferimento Ortofotocarta	
Riferimento Cartografia di base	
Riferimenti Linee Guida	
Bibliografia	
Vincoli	
Osservazioni	

2533000,000000

2534000,000000

Centri e Nuclei storici

COMUNE: Florida

DENOMINAZIONE: Florida

scala di rappresentazione: 1:10.000

4104900,000000

4104900,000000

4104000,000000

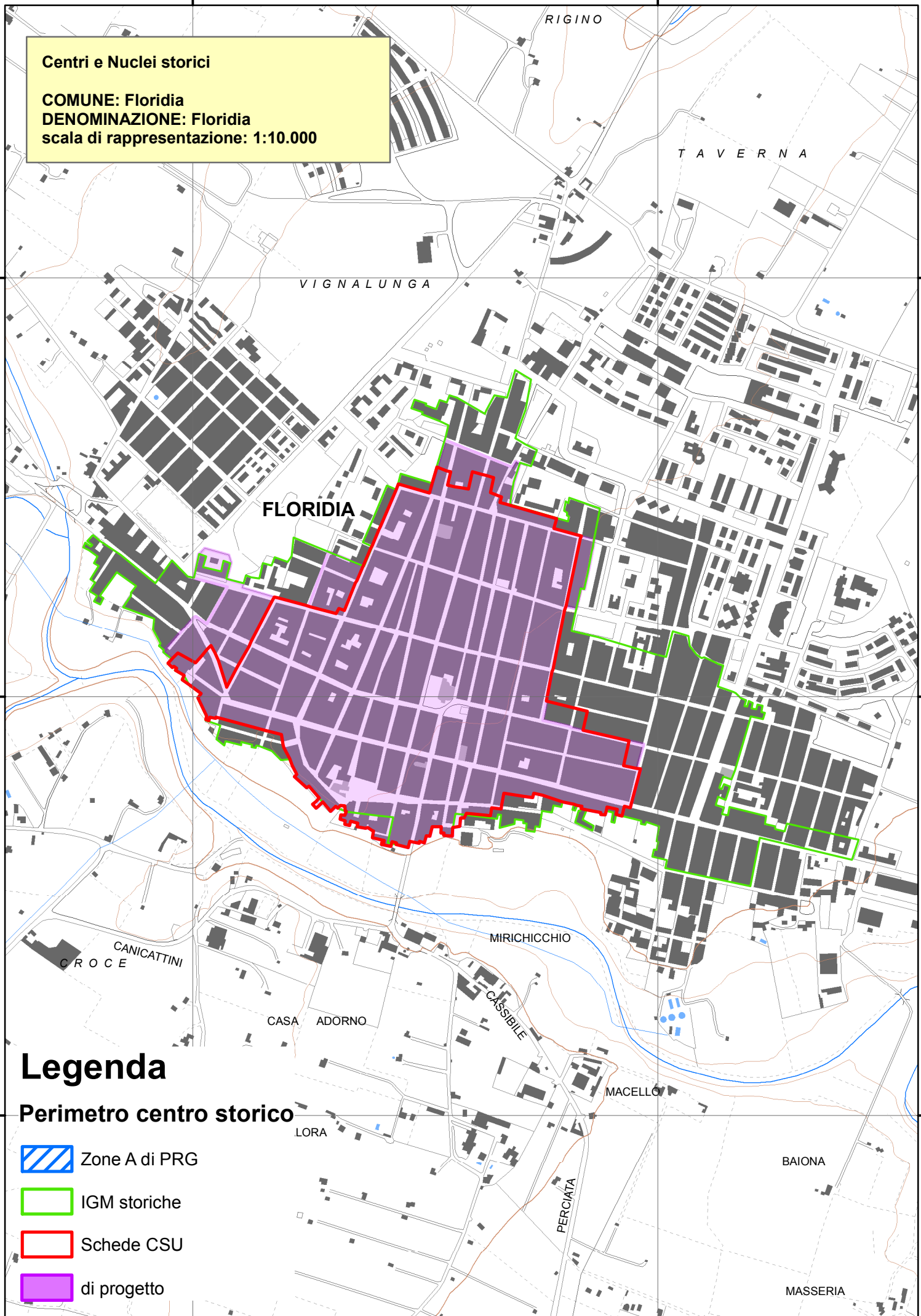
4104000,000000

4103100,000000

4103100,000000

2533000,000000

2534000,000000



Legenda

Perimetro centro storico

-  Zone A di PRG
-  IGM storiche
-  Schede CSU
-  di progetto

Centri Storici



Area Soprintendenza Beni Culturali Ambientali
Servizio I
SIRACUSA

Assessorato dei Beni Culturali e Ambientali
e della Pubblica Istruzione

Osservazioni

N. scheda	18
Ente Schedatore	89 SBCA SR
Tipo Scheda	CS
Cod. SITP	CS_18_17
Localizzazione	
Provincia	Siracusa
Comune	Palazzolo Acreide
Località	
Ambito	17
Unità di paesag.	
Utilizzazioni	
Uso attuale	Centro abitato
Uso storico	Centro abitato
Denominazione	
Denominazione	Palazzolo Acreide
Altra denom.	
Secolo	Medioevo (Fondazione) XVIII (Ricostruzione)
Oggetto	
Definizione	Centro Storico
Qualificazione	Montagna (di)
Classe	B
Origine	Origine medievale
Carattere amm.	Capoluogo municipale
Compilazione	
Data	16/11/2005

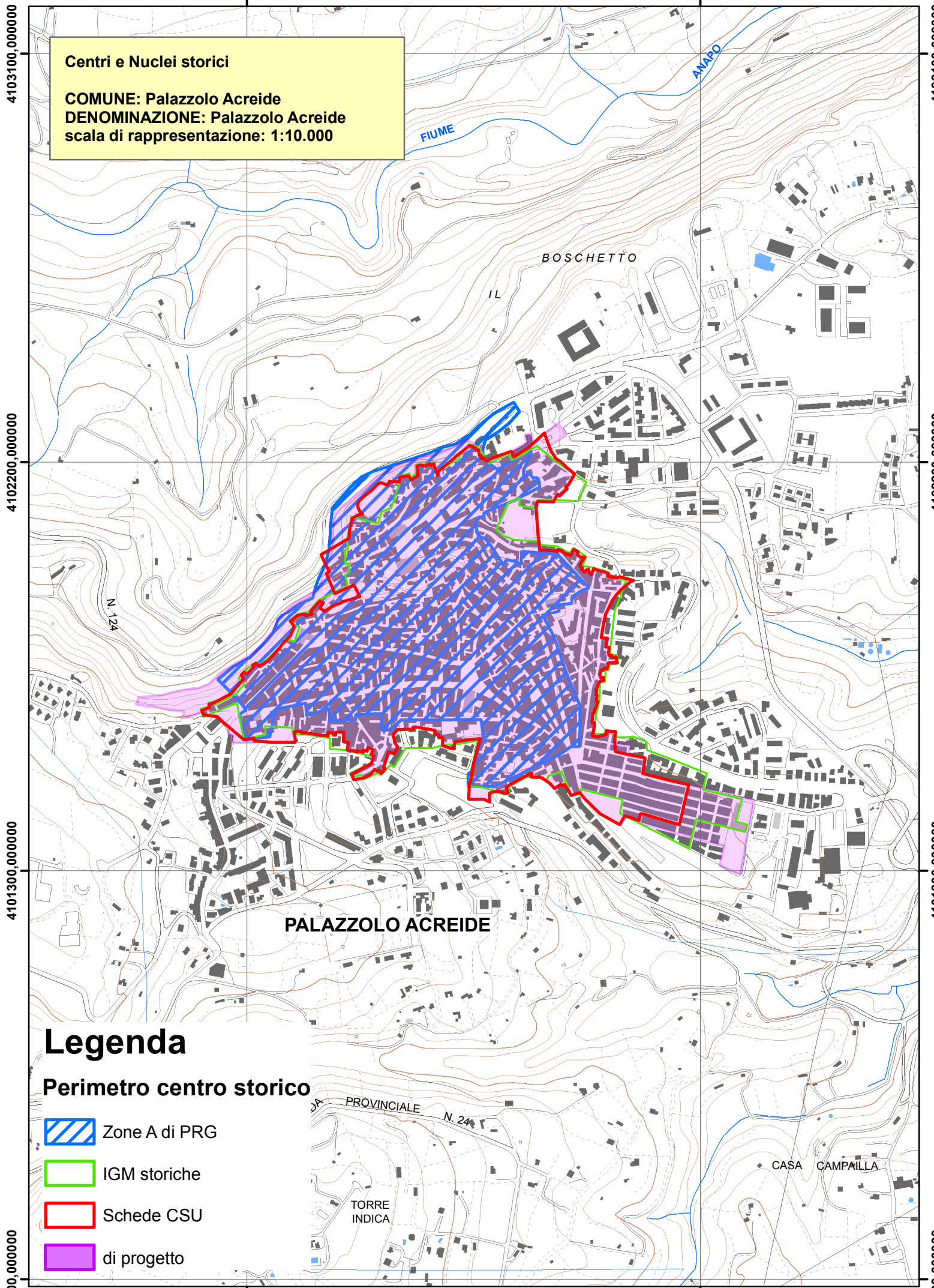
Nome compilatore	ASTRA
Ruolo compilatore	
Coordinate geografiche	
Coord. piana est	2511429,7812777
Coord. piana nord	4101831,7498960
Riferimenti geo-toponomastici	
IGM storici 1:50000	
IGM storici 1:2500	F.273 II S.E. Aggiornata del 1929 - Anno VII
Riferimenti vari	
Riferimento Ortofotocarta	
Riferimento Cartografia di base	
Riferimenti Linee Guida	
C.S.U.-I.P.C.E. I-19-89-015 Palazzolo Acreide 015	
Bibliografia	
N. Zocco, Palazzolo: Notizie storiche, Comiso 1873; P. Orsi, Acrae-Palazzolo, Catania 1921; Isit. Studi Acrensi, Guida turistica di Palazzolo A., Pro-loco di P.A., s.d. Siracusa; V. Amico, Dizionario topografico della Sicilia, trad. e annotaz. Di G. Di Marzo, Palermo 1855; G. Di Vita, Dizionario geogr. dei Comuni della Sicilia, F. Pravatà Ed., Palermo 1906; G. Bellafiore, La civiltà artistica	
Vincoli	
L. 765 provv. 15\4\69 n.85 L. 865 provv. 10\7\72 n.76 Vincoli archeologici	

2511000,000000

2512000,000000

Centri e Nuclei storici

COMUNE: Palazzolo Acreide
DENOMINAZIONE: Palazzolo Acreide
scala di rappresentazione: 1:10.000



4103100,000000

4103100,000000

4102200,000000

4102200,000000

4101300,000000

4101300,000000

00400,000000

00400,000000

2511000,000000

2512000,000000

Legenda

Perimetro centro storico

-  Zone A di PRG
-  IGM storiche
-  Schede CSU
-  di progetto

Centri Storici



Area Soprintendenza Beni Culturali Ambientali
Servizio I
SIRACUSA

Assessorato dei Beni Culturali e Ambientali
e della Pubblica Istruzione

Osservazioni

N. scheda	19
Ente Schedatore	89 SBCA SR
Tipo Scheda	CS
Cod. SITP	CS_19_17
Localizzazione	
Provincia	Siracusa
Comune	Siracusa
Località	
Ambito	17
Unità di paesag.	
Utilizzazioni	
Uso attuale	Centro abitato
Uso storico	Centro abitato
Denominazione	
Denominazione	Ortigia
Altra denom.	
Secolo	VIII/743 a. C. (Fondazione) XVIII d. C. (Ricostruzione)
Oggetto	
Definizione	Centro Storico
Qualificazione	Costiero
Classe	A
Origine	Origine antica
Carattere amm.	Capoluogo municipale
Compilazione	
Data	16/11/2005

Nome compilatore	ASTRA
Ruolo compilatore	
Coordinate geografiche	
Coord. piana est	2546211,9999341
Coord. piana nord	4101707,2499279
Riferimenti geo-toponomastici	
IGM storici 1:50000	
IGM storici 1:2500	F.274 II S.O. Ricompilata e aggiornata nel 1927 da rilievo del 1868.
Riferimenti vari	
Riferimento Ortofotocarta	
Riferimento Cartografia di base	
Riferimenti Linee Guida	
C.S.U.-I.P.C.E. Siracusa 017	
Bibliografia	
S. Privitera, Storia di Siracusa antica e moderna, Napoli 1878\79; G. Agnello, Siracusa medievale, Catania 1926; G. Agnello, S.L. Agnello, Siracusa barocca, Caltanissetta-Roma 1961; T. Carpinteri, Siracusa città fortificata, Palermo 1983; L. Dufour, Siracusa città e fortificazioni, Palermo 1987. E. De Benedictis, Memorie storiche intorno alla città di Siracusa dal 1733 al 1860, Siracusa 1973;	
Vincoli	
L. 1497	

2545000,000000

2546000,000000

Centri e Nuclei storici

COMUNE: Siracusa

DENOMINAZIONE: Ortigia

scala di rappresentazione: 1:10.000

OSPEDALE

SIRACUSA

PORTO PICCOLO

BANCHINA SANT'ANTONIO

ORTIGIA

FARO


VIGLIENA

CAPITANERIA


FARO


Legenda

Perimetro centro storico

 Zone A di PRG

 IGM storiche

 Schede CSU

 di progetto

2545000,000000

2546000,000000

4103100,000000

4103100,000000

4102200,000000

4102200,000000

4101300,000000

4101300,000000

Centri Storici



Area Soprintendenza Beni Culturali Ambientali
Servizio I
SIRACUSA

Assessorato dei Beni Culturali e Ambientali
e della Pubblica Istruzione

N. scheda	20
Ente Schedatore	89 SBCA SR
Tipo Scheda	CS
Cod. SITP	CS_20_17
Localizzazione	
Provincia	Siracusa
Comune	Canicattini Bagni
Località	
Ambito	17
Unità di paesag.	
Utilizzazioni	
Uso attuale	Centro abitato
Uso storico	Borgo agricolo
Denominazione	
Denominazione	Canicattini Bagni
Altra denom.	
Secolo	XVII/1678
Oggetto	
Definizione	Centro Storico
Qualificazione	Collina (di)
Classe	C
Origine	Nuova fondazione (di)
Carattere amm.	Capoluogo municipale
Compilazione	
Data	16/11/2005
Nome compilatore	ASTRA

Ruolo compilatore	
Coordinate geografiche	
Coord. piana est	2525677,9374510
Coord. piana nord	4098513,4999089
Riferimenti geo-toponomastici	
IGM storici 1:50000	
IGM storici 1:2500	F.274 - III S.O. Rilievo del 1928
Riferimenti vari	
Riferimento Ortofotocarta	
Riferimento Cartografia di base	
Riferimenti Linee Guida	
C.S.U.-I.P.C.E. I-19-89-005 Canicattini Bagni 005	
Bibliografia	
S. Ajello, Canicattini Bagni, Palermo 1907; A. Uccello (a cura di), Il SS. Cristo a Canicattini Bagni 1979. V. Amico, Dizionario topografico della Sicilia, trad. e annotaz. Di G. Di Marzo, Palermo 1855; F. Nicotra, Dizionario illustrato dei Comuni siciliani, Soc. Ed. del Dizionario dei Comuni siciliani, Palermo 1909; G. Di Vita, Dizionario geografico dei Comuni della Sicilia, F. Pravatà Ed., Pa	
Vincoli	
L.765 provv. 12\12\69 n.236 L.865 provv. 20\10\72 n.100 Vincoli archeologici	
Osservazioni	

2525000,000000

2526000,000000

Centri e Nuclei storici

COMUNE: Canicattini Bagni
DENOMINAZIONE: Canicattini Bagni
scala di rappresentazione: 1:10.000

4099500,000000

4099500,000000

4098600,000000

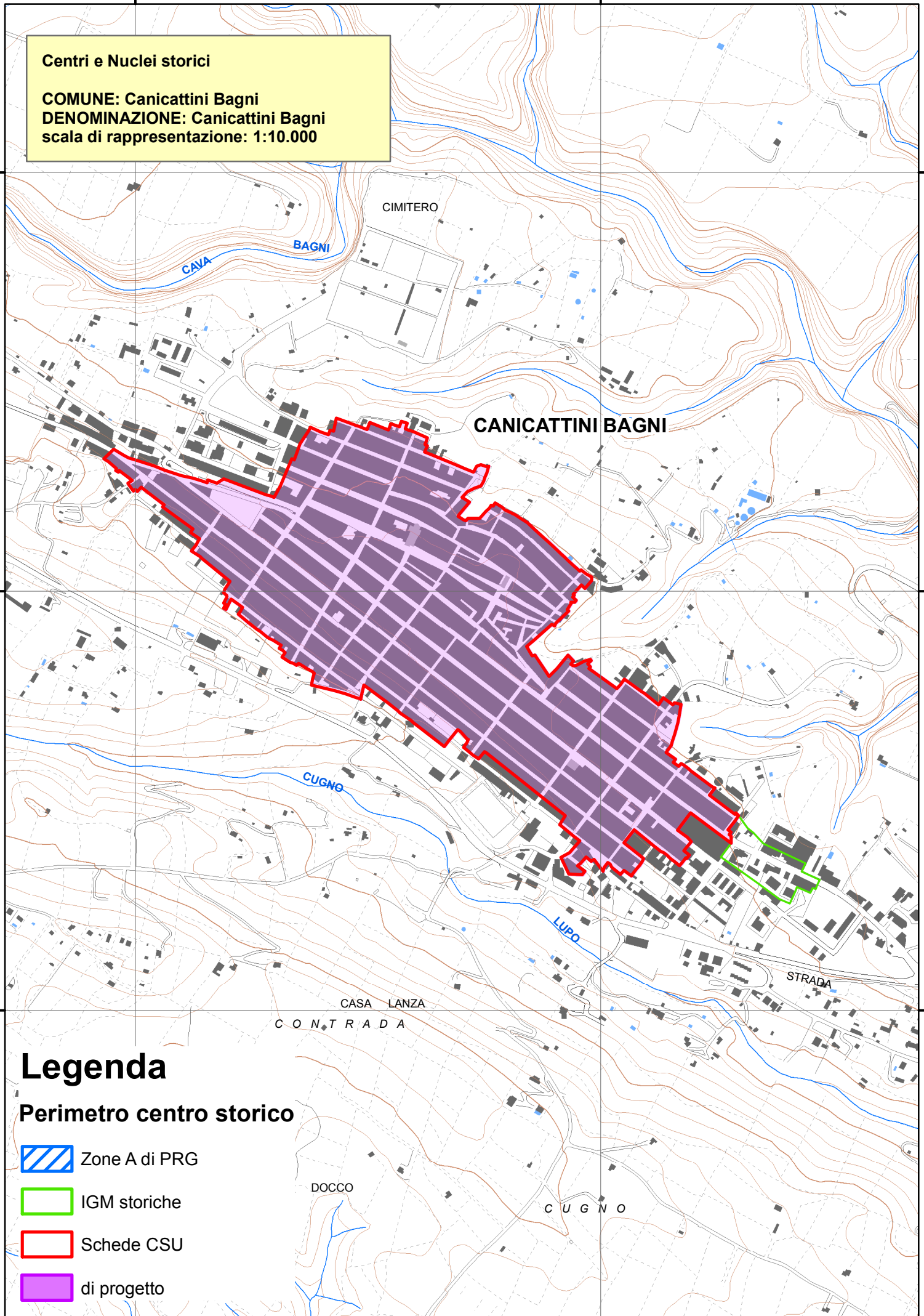
4098600,000000

4097700,000000

4097700,000000

2525000,000000

2526000,000000



Legenda

Perimetro centro storico

-  Zone A di PRG
-  IGM storiche
-  Schede CSU
-  di progetto

Centri Storici

Area Soprintendenza Beni Culturali Ambientali
Servizio I
SIRACUSA

Assessorato dei Beni Culturali e Ambientali
e della Pubblica Istruzione

N. scheda	21
Ente Schedatore	89 SBCA SR
Tipo Scheda	CS
Cod. SITP	CS_21_17
Localizzazione	
Provincia	Siracusa
Comune	Siracusa
Località	
Ambito	17
Unità di paesag.	
Utilizzazioni	
Uso attuale	
Uso storico	
Denominazione	
Denominazione	Cassibile
Altra denom.	
Secolo	
Oggetto	
Definizione	Centro Storico
Qualificazione	Collina (di)
Classe	
Origine	
Carattere amm.	
Compilazione	
Data	16/11/2005
Nome compilatore	?

Ruolo compilatore	
Coordinate geografiche	
Coord. piana est	2537240,0937498
Coord. piana nord	4091895,7500147
Riferimenti geo-toponomastici	
IGM storici 1:50000	
IGM storici 1:2500	
Riferimenti vari	
Riferimento Ortofotocarta	
Riferimento Cartografia di base	
Riferimenti Linee Guida	
Bibliografia	
Vincoli	
Osservazioni	

Centri Storici



Area Soprintendenza Beni Culturali Ambientali
Servizio I
SIRACUSA

Assessorato dei Beni Culturali e Ambientali
e della Pubblica Istruzione

N. scheda	22
Ente Schedatore	89 SBCA SR
Tipo Scheda	CS
Cod. SITP	CS_22_17
Localizzazione	
Provincia	Siracusa
Comune	Noto
Località	
Ambito	17
Unità di paesag.	
Utilizzazioni	
Uso attuale	
Uso storico	
Denominazione	
Denominazione	Villa Vela
Altra denom.	
Secolo	
Oggetto	
Definizione	Nucleo Storico
Qualificazione	Collina (di)
Classe	
Origine	
Carattere amm.	
Compilazione	
Data	16/11/2005
Nome compilatore	?

Ruolo compilatore	
Coordinate geografiche	
Coord. piana est	2523151,1874967
Coord. piana nord	4090953,4999019
Riferimenti geo-toponomastici	
IGM storici 1:50000	
IGM storici 1:2500	
Riferimenti vari	
Riferimento Ortofotocarta	
Riferimento Cartografia di base	
Riferimenti Linee Guida	
Bibliografia	
Vincoli	
Osservazioni	

2523000,000000

2524000,000000

4092300,000000

4092300,000000

Centri e Nuclei storici

COMUNE: Noto
DENOMINAZIONE: Villa Vela
scala di rappresentazione: 1:10.000

4091400,000000

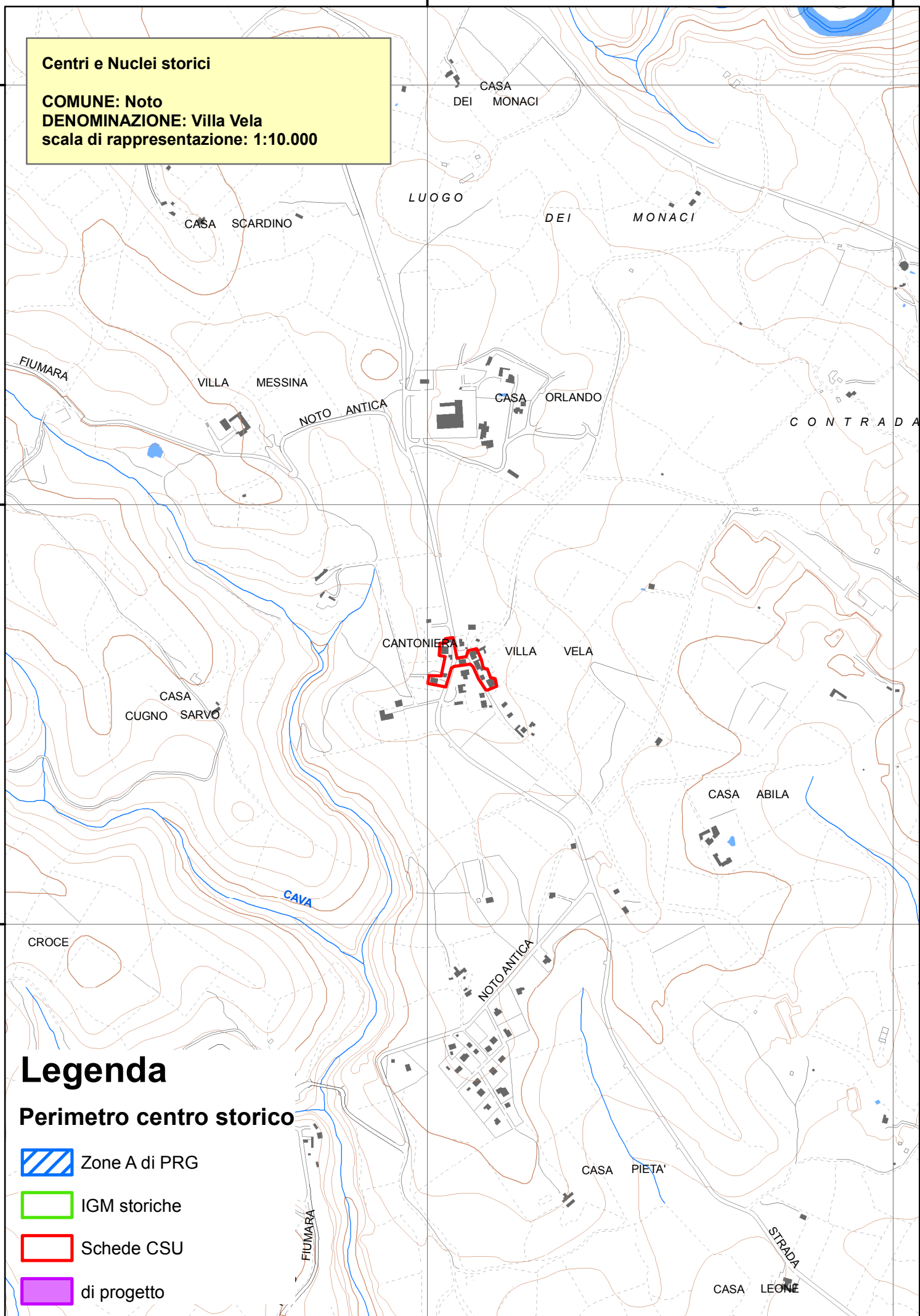
4091400,000000

4090500,000000

4090500,000000

2523000,000000

2524000,000000



Legenda

Perimetro centro storico

-  Zone A di PRG
-  IGM storiche
-  Schede CSU
-  di progetto

Centri Storici



Area Soprintendenza Beni Culturali Ambientali
Servizio I
SIRACUSA

Assessorato dei Beni Culturali e Ambientali
e della Pubblica Istruzione

N. scheda	23
Ente Schedatore	89 SBCA SR
Tipo Scheda	CS
Cod. SITP	CS_23_17
Localizzazione	
Provincia	Siracusa
Comune	Noto
Località	
Ambito	17
Unità di paesag.	
Utilizzazioni	
Uso attuale	
Uso storico	
Denominazione	
Denominazione	Testa dell'Acqua
Altra denom.	
Secolo	
Oggetto	
Definizione	Nucleo Storico
Qualificazione	Collina (di)
Classe	
Origine	
Carattere amm.	
Compilazione	
Data	16/11/2005
Nome compilatore	?

Ruolo compilatore	
Coordinate geografiche	
Coord. piana est	2517999,2499559
Coord. piana nord	4090557,4999015
Riferimenti geo-toponomastici	
IGM storici 1:50000	
IGM storici 1:2500	
Riferimenti vari	
Riferimento Ortofotocarta	
Riferimento Cartografia di base	
Riferimenti Linee Guida	
Bibliografia	
Vincoli	
Osservazioni	

2517000,000000

2518000,000000

Centri e Nuclei storici

COMUNE: Noto
DENOMINAZIONE: Testa dell'Acqua
scala di rappresentazione: 1:10.000

CASA FROLIO

CASA VACCARO

4091400,000000

4091400,000000

TESTA DELL'ACQUA

CAVA

TESTA

4090500,000000

4090500,000000

CASA PIZZI

CASA GALLO

STRADA

PROVINCIALE

CONTRADA

TESTA

DELL'ACQUA


CASA MARCELLARO

CASA LEONE

CASA CAPPELLO


Legenda

Perimetro centro storico

 Zone A di PRG

 IGM storiche

 Schede CSU

 di progetto

4089600,000000

4089600,000000

2517000,000000

2518000,000000

Centri Storici

Area Soprintendenza Beni Culturali Ambientali
Servizio I
SIRACUSA

Assessorato dei Beni Culturali e Ambientali
e della Pubblica Istruzione

N. scheda	24
Ente Schedatore	89 SBCA SR
Tipo Scheda	CS
Cod. SITP	CS_24_17
Localizzazione	
Provincia	Siracusa
Comune	Noto
Località	
Ambito	17
Unità di paesag.	
Utilizzazioni	
Uso attuale	
Uso storico	
Denominazione	
Denominazione	Castelluccio
Altra denom.	
Secolo	
Oggetto	
Definizione	Nucleo Storico
Qualificazione	Collina (di)
Classe	
Origine	Nuova fondazione (di)
Carattere amm.	
Compilazione	
Data	16/11/2005
Nome compilatore	?

Ruolo compilatore	
Coordinate geografiche	
Coord. piana est	2514163,2811843
Coord. piana nord	4089200,4999642
Riferimenti geo-toponomastici	
IGM storici 1:50000	
IGM storici 1:2500	
Riferimenti vari	
Riferimento Ortofotocarta	
Riferimento Cartografia di base	
Riferimenti Linee Guida	
Bibliografia	
Vincoli	
Osservazioni	

2514000,000000

2515000,000000

4090500,000000

4090500,000000

Centri e Nuclei storici

COMUNE: Noto

DENOMINAZIONE: Castelluccio

scala di rappresentazione: 1:10.000

4089600,000000

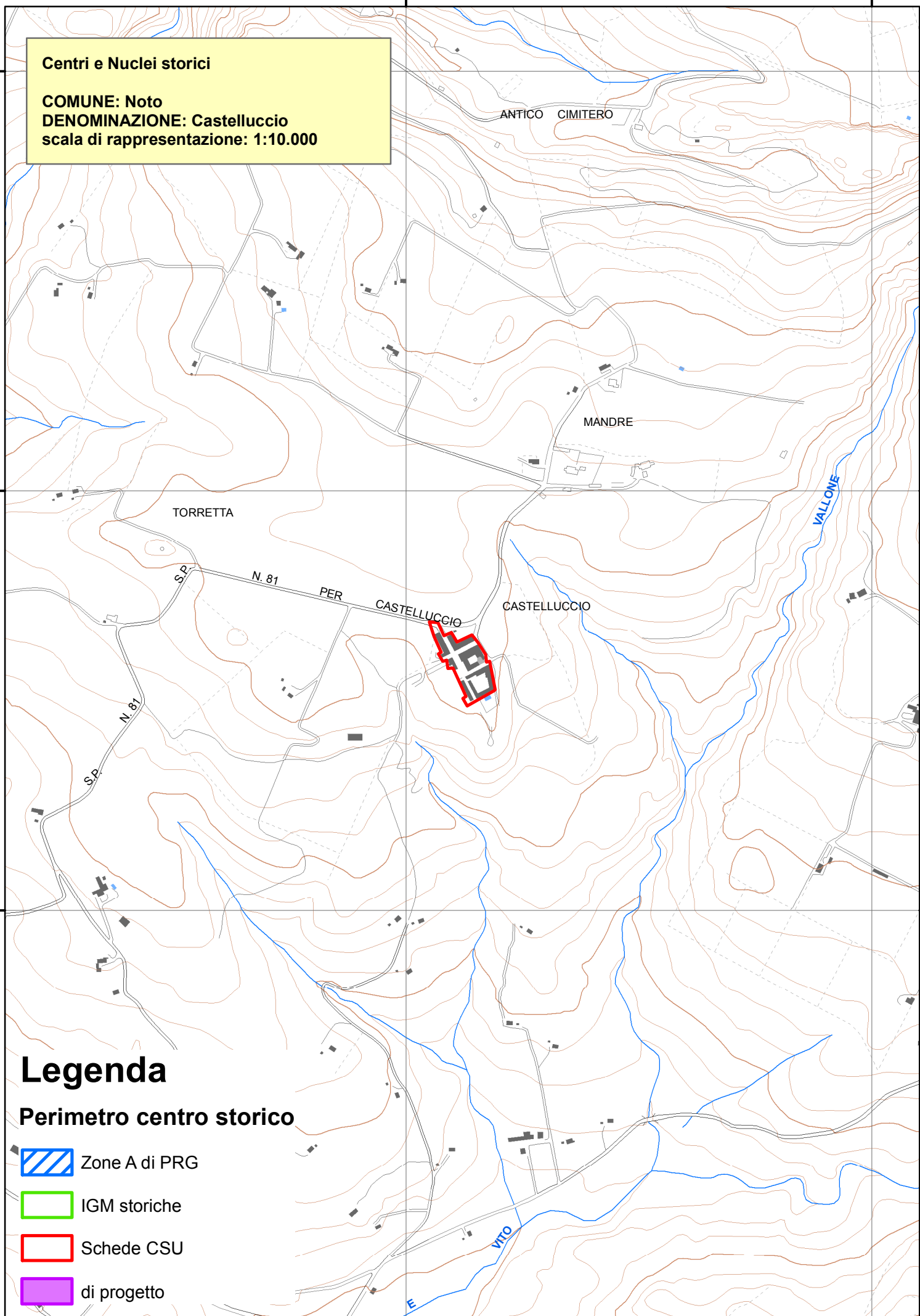
4089600,000000

4088700,000000

4088700,000000

2514000,000000

2515000,000000



Legenda

Perimetro centro storico

-  Zone A di PRG
-  IGM storiche
-  Schede CSU
-  di progetto

Centri Storici



Area Soprintendenza Beni Culturali Ambientali
Servizio I
SIRACUSA

Assessorato dei Beni Culturali e Ambientali
e della Pubblica Istruzione

N. scheda	25
Ente Schedatore	89 SBCA SR
Tipo Scheda	CS
Cod. SITP	CS_25_17
Localizzazione	
Provincia	Siracusa
Comune	Avola
Località	
Ambito	17
Unità di paesag.	
Utilizzazioni	
Uso attuale	
Uso storico	
Denominazione	
Denominazione	Avola Vecchia
Altra denom.	
Secolo	
Oggetto	
Definizione	Centro Storico
Qualificazione	Collina (di)
Classe	
Origine	Origine antica
Carattere amm.	
Compilazione	
Data	16/11/2005
Nome compilatore	?

Ruolo compilatore	
Coordinate geografiche	
Coord. piana est	2529263,6874703
Coord. piana nord	4088215,7500113
Riferimenti geo-toponomastici	
IGM storici 1:50000	
IGM storici 1:2500	
Riferimenti vari	
Riferimento Ortofotocarta	
Riferimento Cartografia di base	
Riferimenti Linee Guida	
Bibliografia	
Vincoli	
Osservazioni	

Centri Storici

Area Soprintendenza Beni Culturali Ambientali
Servizio I
SIRACUSA

Assessorato dei Beni Culturali e Ambientali
e della Pubblica Istruzione

N. scheda	26
Ente Schedatore	89 SBCA SR
Tipo Scheda	CS
Cod. SITP	CS_26_17
Localizzazione	
Provincia	Siracusa
Comune	Noto
Località	
Ambito	17
Unità di paesag.	
Utilizzazioni	
Uso attuale	
Uso storico	
Denominazione	
Denominazione	Noto Antica
Altra denom.	
Secolo	
Oggetto	
Definizione	Centro Storico
Qualificazione	Collina (di)
Classe	
Origine	
Carattere amm.	
Compilazione	
Data	16/11/2005
Nome compilatore	?

Ruolo compilatore	
Coordinate geografiche	
Coord. piana est	2522054,0625036
Coord. piana nord	4088063,4998992
Riferimenti geo-toponomastici	
IGM storici 1:50000	
IGM storici 1:2500	
Riferimenti vari	
Riferimento Ortofotocarta	
Riferimento Cartografia di base	
Riferimenti Linee Guida	
Bibliografia	
Vincoli	
Osservazioni	

Centri Storici



Area Soprintendenza Beni Culturali Ambientali
Servizio I
SIRACUSA

Assessorato dei Beni Culturali e Ambientali
e della Pubblica Istruzione

N. scheda	27
Ente Schedatore	89 SBCA SR
Tipo Scheda	CS
Cod. SITP	CS_27_17
Localizzazione	
Provincia	Siracusa
Comune	Noto
Località	
Ambito	17
Unità di paesag.	
Utilizzazioni	
Uso attuale	
Uso storico	
Denominazione	
Denominazione	San Corrado di Fuori
Altra denom.	
Secolo	
Oggetto	
Definizione	Nucleo Storico
Qualificazione	Collina (di)
Classe	
Origine	
Carattere amm.	
Compilazione	
Data	16/11/2005
Nome compilatore	?

Ruolo compilatore	
Coordinate geografiche	
Coord. piana est	2525746,2187951
Coord. piana nord	4086890,9999301
Riferimenti geo-toponomastici	
IGM storici 1:50000	
IGM storici 1:2500	
Riferimenti vari	
Riferimento Ortofotocarta	
Riferimento Cartografia di base	
Riferimenti Linee Guida	
Bibliografia	
Vincoli	
Osservazioni	

2525000,000000

2526000,000000

CASTAGNA C O N T R A D A

Centri e Nuclei storici

COMUNE: Noto
DENOMINAZIONE: San Corrado di Fuori
scala di rappresentazione: 1:10.000

CASTAGNA

CONTRADA

SANTELIA

CAVA

SAN

CORRADO

SAN CORRADO
DI FUORI

VILLA
DEL PRINCIPE

VILLA LA FERLA

CASA
MALTESE

4087800,000000

4087800,000000

4086900,000000

4086900,000000

4086000,000000

4086000,000000

Legenda

Perimetro centro storico

-  Zone A di PRG
-  IGM storiche
-  Schede CSU
-  di progetto

2525000,000000

2526000,000000

Centri Storici



Area Soprintendenza Beni Culturali Ambientali
Servizio I
SIRACUSA

Assessorato dei Beni Culturali e Ambientali
e della Pubblica Istruzione

L.865 provv. 17\7\72 n.163
Vincoli archeologici
L. 1497 21\6\1939

Osservazioni

N. scheda	28
Ente Schedatore	89 SBCA SR
Tipo Scheda	CS
Cod. SITP	CS_28_17
Localizzazione	
Provincia	Siracusa
Comune	Avola
Località	
Ambito	17
Unità di paesag.	
Utilizzazioni	
Uso attuale	Centro abitato
Uso storico	Centro agricolo
Denominazione	
Denominazione	Avola
Altra denom.	
Secolo	XVII (Fondazione)
Oggetto	
Definizione	Centro Storico
Qualificazione	Pianura (di)
Classe	D
Origine	Ricostruzione Val di Noto (della)
Carattere amm.	Capoluogo municipale
Compilazione	
Data	16/11/2005

Nome compilatore	ASTRA
Ruolo compilatore	
Coordinate geografiche	
Coord. piana est	2532103,7812970
Coord. piana nord	4084639,9999920
Riferimenti geo-toponomastici	
IGM storici 1:50000	
IGM storici 1:2500	F.277- IV S.E. Rilievo del 1928. Aggiornamenti: Ricognizioni parziali nel 1940 (ferrovie)
Riferimenti vari	
Riferimento Ortofotocarta	
Riferimento Cartografia di base	
Riferimenti Linee Guida	
C.S.U.-I.P.C.E. I-19-89-002 Avola 002	
Bibliografia	
G. Gubernale, Brevi cenni sulla città di Avola, Modica 1910; G. Rossi, spigolature iblee-Notizie veritiere sulla anitca Avola riassunte da fonti storiche, Avola 1924; S. Troia, Avola alla luce della storia e dell'archeologia, Avola 1966; V. Amico, Dizionario topografico della Sicilia, trad. e annotaz. Di G. Di Marzo, Palermo 1855; F. Nicotra, Dizionario illustrato dei Comuni siciliani, Soc. Ed.	
Vincoli	
L.765 12\3\70 n.51	

2531000,000000

2532000,000000

Centri e Nuclei storici

COMUNE: Avola

DENOMINAZIONE: Avola

scala di rappresentazione: 1:10.000

4086000,000000

4086000,000000

4085100,000000

4085100,000000

4084200,000000

4084200,000000

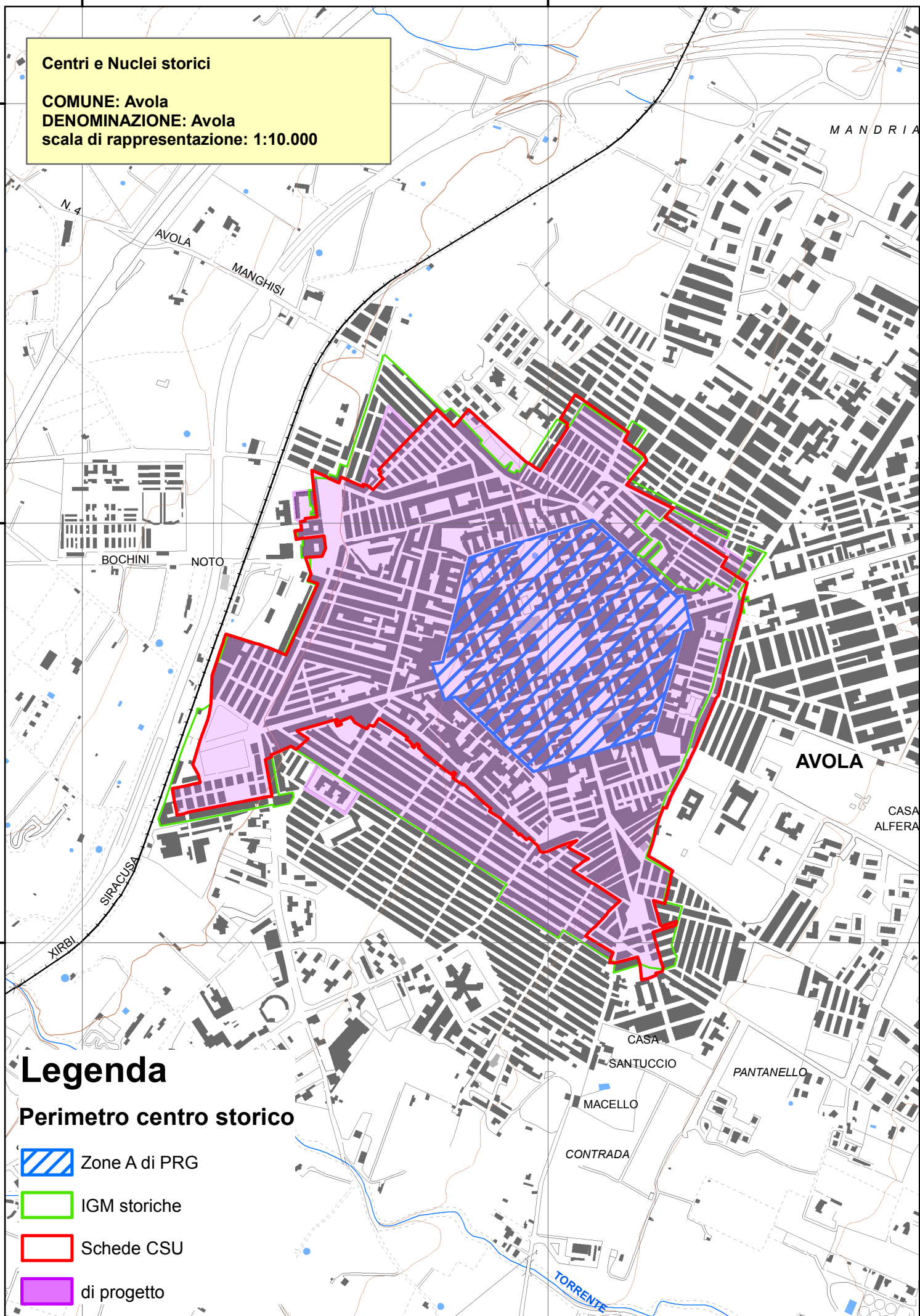
Legenda

Perimetro centro storico

-  Zone A di PRG
-  IGM storiche
-  Schede CSU
-  di progetto

2531000,000000

2532000,000000



Centri Storici



Area Soprintendenza Beni Culturali Ambientali
Servizio I
SIRACUSA

Assessorato dei Beni Culturali e Ambientali
e della Pubblica Istruzione

N. scheda	29
Ente Schedatore	89 SBCA SR
Tipo Scheda	CS
Cod. SITP	CS_29_17
Localizzazione	
Provincia	Siracusa
Comune	Noto
Località	
Ambito	17
Unità di paesag.	
Utilizzazioni	
Uso attuale	Centro abitato
Uso storico	Centro abitato
Denominazione	
Denominazione	Noto
Altra denom.	
XVIII (Ricostruzione)	
Oggetto	
Definizione	Centro Storico
Qualificazione	Collina (di)
Classe	D
Origine	Ricostruzione Val di Noto (della)
Carattere amm.	Capoluogo municipale
Compilazione	
Data	16/11/2005

Nome compilatore	ASTRA
Ruolo compilatore	
Coordinate geografiche	
Coord. piana est	2526057,7499314
Coord. piana nord	4082826,9999263
Riferimenti geo-toponomastici	
IGM storici 1:50000	
IGM storici 1:2500	F. 277 IV S.O. Rilievo del 1928.
Riferimenti vari	
Riferimento Ortofotocarta	
Riferimento Cartografia di base	
Riferimenti Linee Guida	
C.S.U.-I.P.C.E. I-19-89-013 Noto 013	
Bibliografia	
S. Russo Ferruggia, Storia della città di Noto, s.l. 1838; C. Gallo, Noto agli albori della sua rinascita dopo il terremoto del 1693, in A.S.S. 1964; G. Gangi, Forma e avventura della città di Noto in "Palladio" gennaio/febbraio 1968; V. Amico, Dizionario topograf. della Sicilia, trad. e annotaz. Di G. Di Marzo, Palermo 1855; C. Gallo, Vicende della ricostruz. di Noto dopo il terrem. del 1693	
Vincoli	
L. 765 provv. 12\12\70 n.849 L. 865 provv. 28\4\72 n.5	
Osservazioni	

2526000,000000

2527000,000000

OSPEDALE

Centri e Nuclei storici

COMUNE: Noto

DENOMINAZIONE: Noto

scala di rappresentazione: 1:10.000

NOTO

NOTO ALTA

NOTO

NOTO

MOLINO

STAZIONE FS

FIUME

S.S.

4084200,000000

4084200,000000

4083300,000000

4083300,000000

4082400,000000


4082400,000000

2526000,000000


2527000,000000


Legenda

Perimetro centro storico

 Zone A di PRG

 IGM storiche

 Schede CSU

 di progetto

Centri Storici

Area Soprintendenza Beni Culturali Ambientali
Servizio I
SIRACUSA

Assessorato dei Beni Culturali e Ambientali
e della Pubblica Istruzione

N. scheda	30
Ente Schedatore	89 SBCA SR
Tipo Scheda	CS
Cod. SITP	CS_30_17
Localizzazione	
Provincia	Siracusa
Comune	Noto
Località	
Ambito	17
Unità di paesag.	
Utilizzazioni	
Uso attuale	
Uso storico	
Denominazione	
Denominazione	Calabernardo
Altra denom.	
Secolo	
Oggetto	
Definizione	Nucleo Storico
Qualificazione	Costiero
Classe	
Origine	
Carattere amm.	
Compilazione	
Data	16/11/2005
Nome compilatore	?

Ruolo compilatore	
Coordinate geografiche	
Coord. piana est	2532255,0624491
Coord. piana nord	4080306,4999559
Riferimenti geo-toponomastici	
IGM storici 1:50000	
IGM storici 1:2500	
Riferimenti vari	
Riferimento Ortofotocarta	
Riferimento Cartografia di base	
Riferimenti Linee Guida	
Bibliografia	
Vincoli	
Osservazioni	

2532000,000000

2533000,000000

Centri e Nuclei storici

COMUNE: Noto
DENOMINAZIONE: Calabernardo
scala di rappresentazione: 1:10.000

4081500,000000

4081500,000000

4080600,000000

4080600,000000

4079700,000000

4079700,000000

2532000,000000

2533000,000000



Legenda

Perimetro centro storico

-  Zone A di PRG
-  IGM storiche
-  Schede CSU
-  di progetto

Centri Storici



Area Soprintendenza Beni Culturali Ambientali
Servizio I
SIRACUSA

Assessorato dei Beni Culturali e Ambientali
e della Pubblica Istruzione

N. scheda	31
Ente Schedatore	89 SBCA SR
Tipo Scheda	CS
Cod. SITP	CS_31_17
Localizzazione	
Provincia	Siracusa
Comune	Noto
Località	
Ambito	17
Unità di paesag.	
Utilizzazioni	
Uso attuale	
Uso storico	
Denominazione	
Denominazione	San Paolo (SR)
Altra denom.	
Secolo	
Oggetto	
Definizione	Nucleo Storico
Qualificazione	Collina (di)
Classe	
Origine	
Carattere amm.	
Compilazione	
Data	16/11/2005
Nome compilatore	?

Ruolo compilatore	
Coordinate geografiche	
Coord. piana est	2522364,2187919
Coord. piana nord	4076939,2499048
Riferimenti geo-toponomastici	
IGM storici 1:50000	
IGM storici 1:2500	
Riferimenti vari	
Riferimento Ortofotocarta	
Riferimento Cartografia di base	
Riferimenti Linee Guida	
Bibliografia	
Vincoli	
Osservazioni	

2522000,000000

2523000,000000

Centri e Nuclei storici

COMUNE: Noto
DENOMINAZIONE: San Paolo di Noto
scala di rappresentazione: 1:10.000

4077900,000000

4077900,000000

4077000,000000

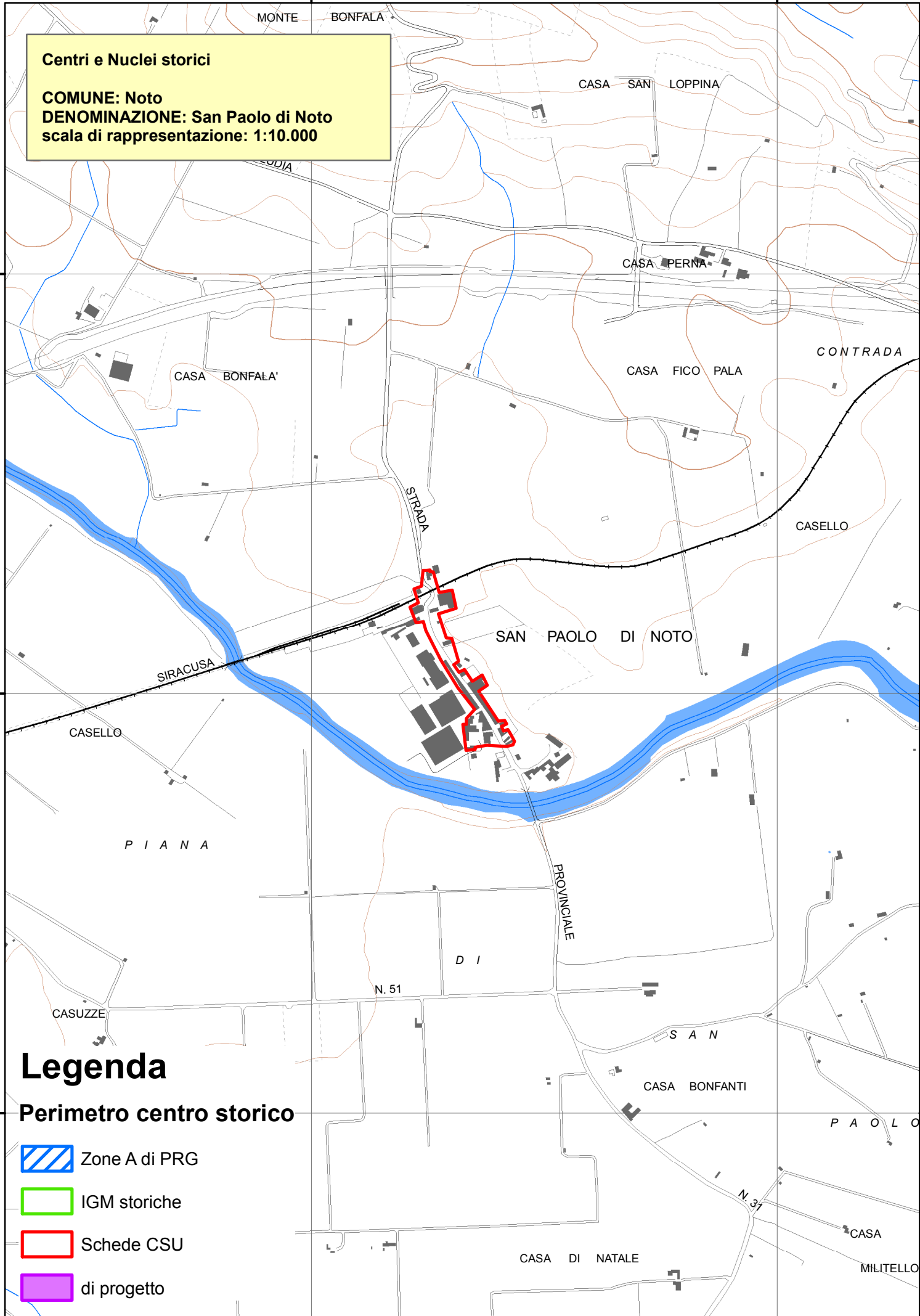
4077000,000000

4076100,000000

4076100,000000

2522000,000000

2523000,000000



Legenda

Perimetro centro storico

-  Zone A di PRG
-  IGM storiche
-  Schede CSU
-  di progetto

Centri Storici



Area Soprintendenza Beni Culturali Ambientali
Servizio I
SIRACUSA

Assessorato dei Beni Culturali e Ambientali
e della Pubblica Istruzione

N. scheda	32
Ente Schedatore	89 SBCA SR
Tipo Scheda	CS
Cod. SITP	CS_32_17
Localizzazione	
Provincia	Siracusa
Comune	Rosolini
Località	
Ambito	17
Unità di paesag.	
Utilizzazioni	
Uso attuale	Centro abitato
Uso storico	Borgo rurale
Denominazione	
Denominazione	Rosolini
Altra denom.	
Secolo	XVIII
Oggetto	
Definizione	Centro Storico
Qualificazione	Collina (di)
Classe	C
Origine	Nuova fondazione (di)
Carattere amm.	Capoluogo municipale
Compilazione	
Data	16/11/2005
Nome compilatore	ASTRA

Ruolo compilatore	
Coordinate geografiche	
Coord. piana est	2515649,8437457
Coord. piana nord	4074938,9999189
Riferimenti geo-toponomastici	
IGM storici 1:50000	
IGM storici 1:2500	F.277 III N.O. Rilievo del 1928. Aggiornamenti: Ricognizioni parziali del 1940 (Rotabili e particolari importanti)
Riferimenti vari	
Riferimento Ortofotocarta	
Riferimento Cartografia di base	
Riferimenti Linee Guida	
C.S.U.-I.P.C.E. I-19-89-016 Rosolini 016	
Bibliografia	
P. Maltese, Memorie sulle origini di Rosolini, in A.S.S. n.s. XXVII 1902; G. Savarino, Breve guida storico-turistica di Rosolini, Rosolini 1975; D.L. Cicero, Rosolini dalle sue origini ad oggi, Ed. Mediterranea, Rosolini 1975; V. Amico, Dizionario topografico della Sicilia, trad. e annotaz. Di G. Di Marzo, Palermo 1855; G. Di Vita, Dizionario geografico dei Comuni della Sicilia, F. Pravatà Ed.,	
Vincoli	
Osservazioni	

2515000,000000

2516000,000000

Centri e Nuclei storici

COMUNE: Rosolini
DENOMINAZIONE: Rosolini
scala di rappresentazione: 1:10.000

4076100,000000

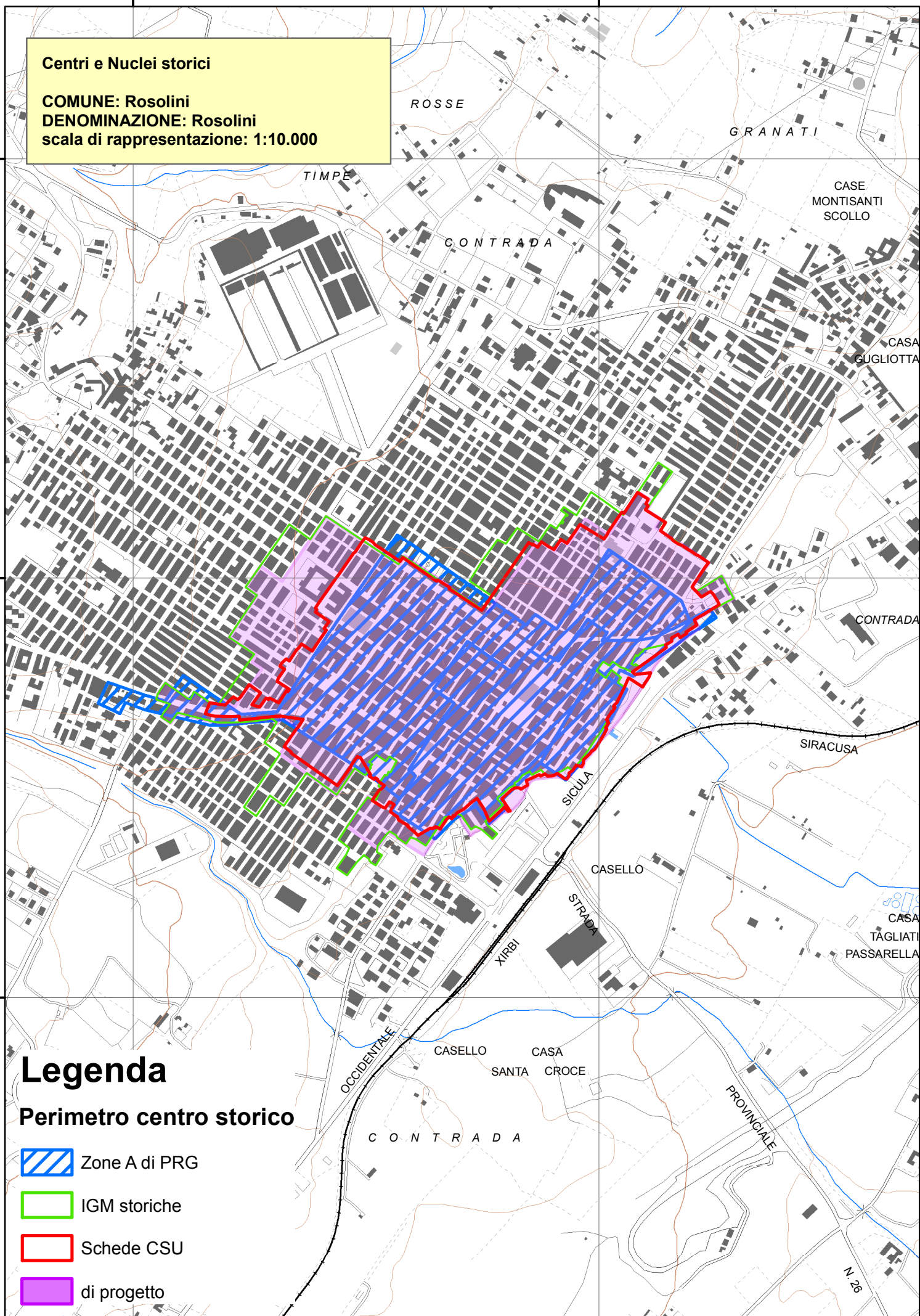
4075200,000000

4074300,000000

4076100,000000

4075200,000000

4074300,000000



Legenda

Perimetro centro storico

-  Zone A di PRG
-  IGM storiche
-  Schede CSU
-  di progetto

2515000,000000

2516000,000000

Centri Storici

Area Soprintendenza Beni Culturali Ambientali
Servizio I
SIRACUSA

Assessorato dei Beni Culturali e Ambientali
e della Pubblica Istruzione

N. scheda	33
Ente Schedatore	89 SBCA SR
Tipo Scheda	CS
Cod. SITP	CS_33_17
Localizzazione	
Provincia	Siracusa
Comune	Pachino
Località	
Ambito	17
Unità di paesag.	
Utilizzazioni	
Uso attuale	
Uso storico	
Denominazione	
Denominazione	Marzamemi
Altra denom.	
Secolo	
Oggetto	
Definizione	Centro Storico
Qualificazione	Costiero
Classe	
Origine	
Carattere amm.	
Compilazione	
Data	16/11/2005
Nome compilatore	?

Ruolo compilatore	
Coordinate geografiche	
Coord. piana est	2530694,1249757
Coord. piana nord	4066196,9999108
Riferimenti geo-toponomastici	
IGM storici 1:50000	
IGM storici 1:2500	
Riferimenti vari	
Riferimento Ortofotocarta	
Riferimento Cartografia di base	
Riferimenti Linee Guida	
Bibliografia	
Vincoli	
Osservazioni	

2530000,000000

2531000,000000

Centri e Nuclei storici

COMUNE: Pachino

DENOMINAZIONE: Marzamemi

scala di rappresentazione: 1:10.000

VILLAGGIO
ISOLA BLU

MARZAMENI

MADONNINA

PACHINO

NOTO


PORTO

TAZIONE DI MARZAMENI


VIALE


Legenda

Perimetro centro storico

 Zone A di PRG

 IGM storiche

 Schede CSU

 di progetto

2530000,000000

2531000,000000

4067100,000000

4067100,000000

4066200,000000

4066200,000000

4065300,000000

4065300,000000

Centri Storici



Area Soprintendenza Beni Culturali Ambientali
Servizio I
SIRACUSA

Assessorato dei Beni Culturali e Ambientali
e della Pubblica Istruzione

Vincoli archeologici
Osservazioni

N. scheda	34
Ente Schedatore	89 SBCA SR
Tipo Scheda	CS
Cod. SITP	CS_34_17
Localizzazione	
Provincia	Siracusa
Comune	Pachino
Località	
Ambito	17
Unità di paesag.	
Utilizzazioni	
Uso attuale	Centro abitato
Uso storico	Borgo agricolo e peschereccio
Denominazione	
Denominazione	Pachino
Altra denom.	
Secolo	XVIII/1758
Oggetto	
Definizione	Centro Storico
Qualificazione	Pianura (di)
Classe	C
Origine	Nuova fondazione (di)
Carattere amm.	Capoluogo municipale
Compilazione	
Data	16/11/2005

Nome compilatore	ASTRA
Ruolo compilatore	
Coordinate geografiche	
Coord. piana est	2528255,2187334
Coord. piana nord	4063159,7499880
Riferimenti geo-toponomastici	
IGM storici 1:50000	
IGM storici 1:2500	F. 277 III S.E. Rilievo del 1928. Aggiornamenti: Ricognizioni parziali del 1940 (Ferrovie).
Riferimenti vari	
Riferimento Ortofotocarta	
Riferimento Cartografia di base	
Riferimenti Linee Guida	
C.S.U.-I.P.C.E. I-19-89-014 Pachino 014	
Bibliografia	
S. Sultano, Pachino e i suoi dintorni, Tip. Careddu, Pachino 1968; P. Figura, Pachino, Pachino 1979; P. Figura, Pachino su Poggio Scibini, Pachino 1979; V. Amico, Dizionario topografico della Sicilia, trad. e annotaz. Di G. Di Marzo, Palermo 1855; G. Di Vita, Dizionario geografico dei Comuni della Sicilia, F. Pravatà Ed., Palermo 1906; G. Bellafiore, La civiltà artistica della Sicilia, Firenze	
Vincoli	
L. 765 provv., par.fav. 2\4\69 provv. OO.PP.	

Centri e Nuclei storici

COMUNE: Pachino
DENOMINAZIONE: Pachino
scala di rappresentazione: 1:10.000

4064400,000000

4064400,000000

4063500,000000

4063500,000000

4062600,000000

4062600,000000

GUASTALLA

PIANELLI

C. COSTA

C. STALLONE

CONTRADA

PIANELLI

N.8

S.P.

CONTRADA

N.21

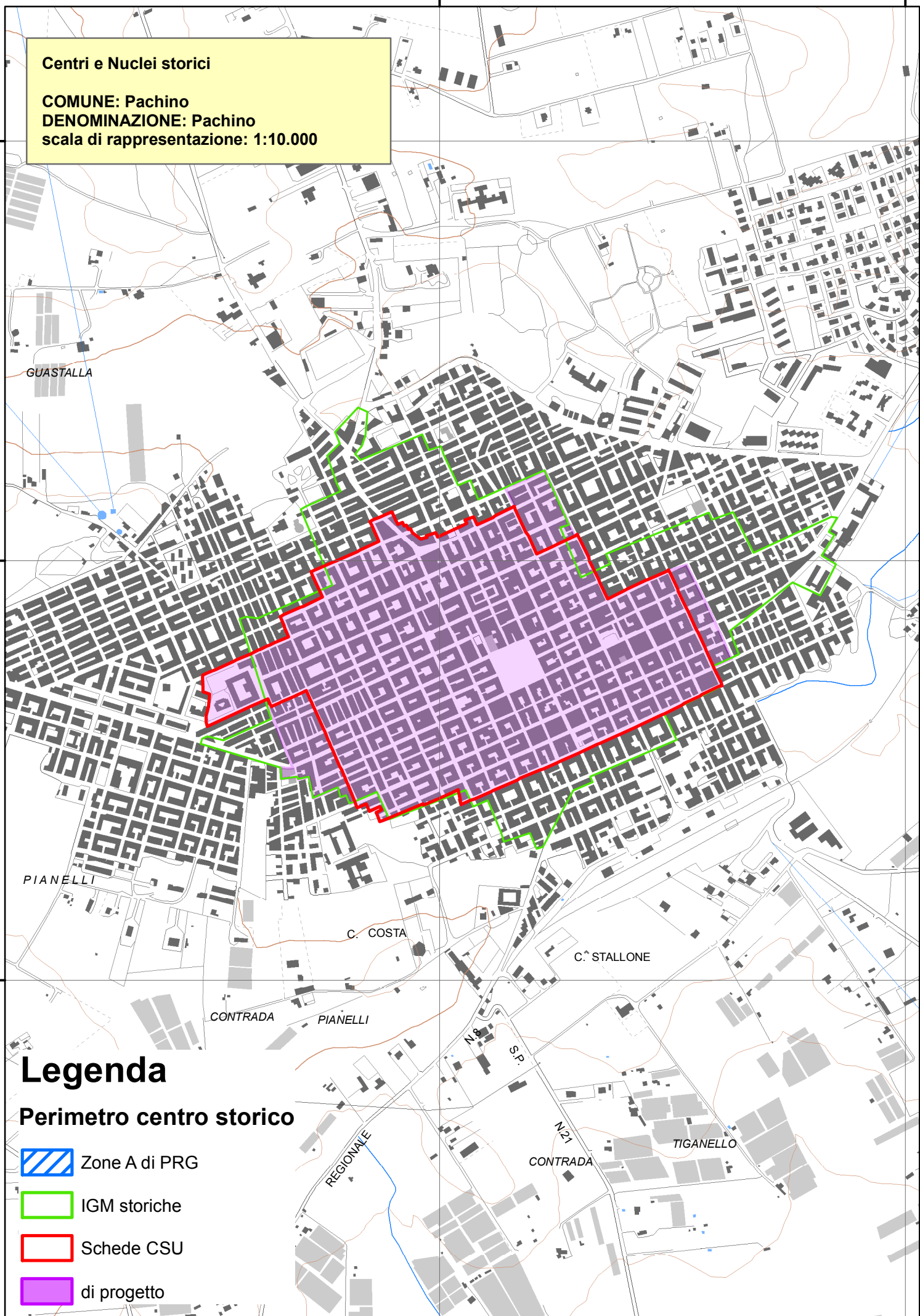
TIGANELLO

REGIONALE

Legenda

Perimetro centro storico

-  Zone A di PRG
-  IGM storiche
-  Schede CSU
-  di progetto



Centri Storici



Area Soprintendenza Beni Culturali Ambientali
Servizio I
SIRACUSA

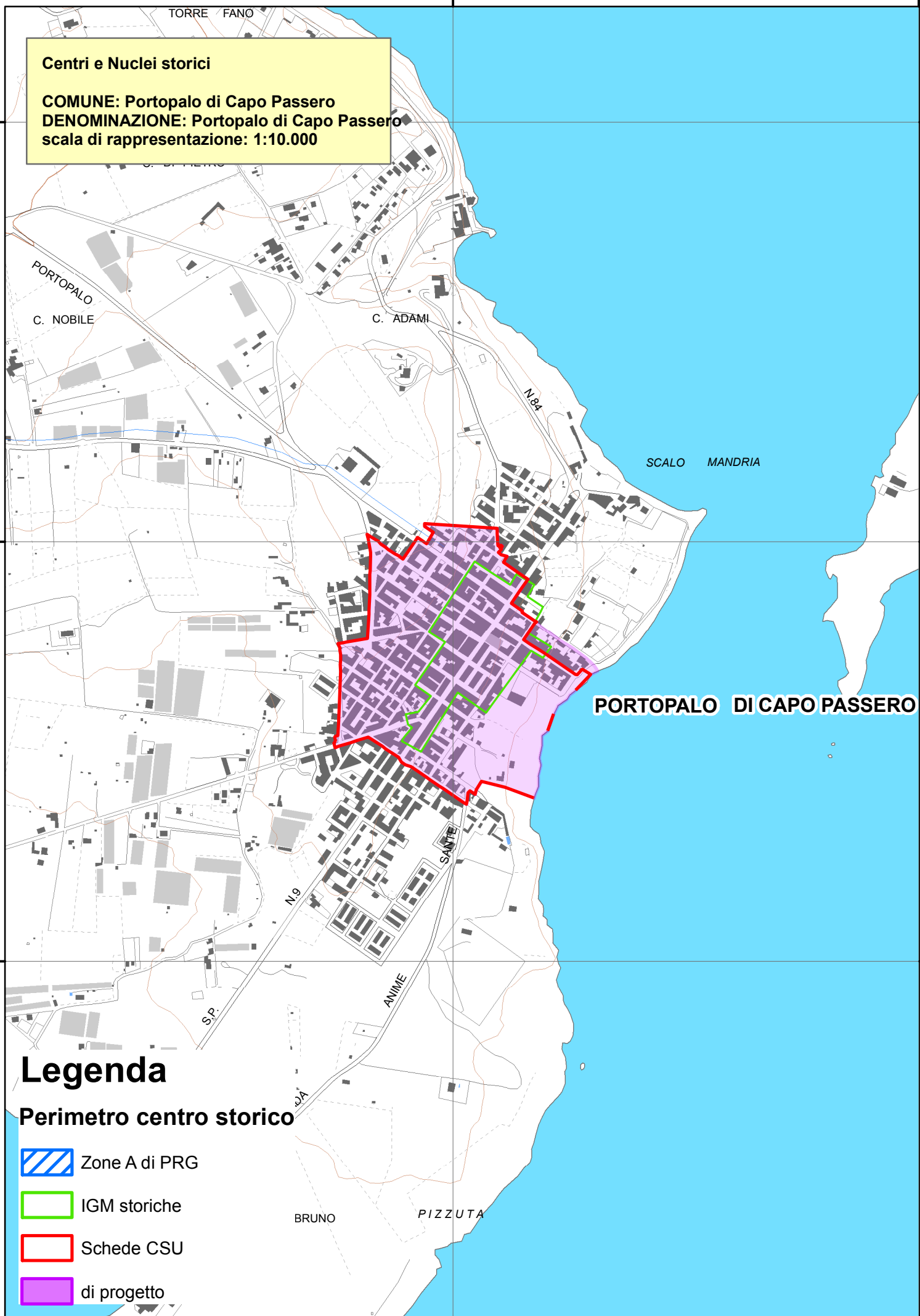
Assessorato dei Beni Culturali e Ambientali
e della Pubblica Istruzione

N. scheda	35
Ente Schedatore	89 SBCA SR
Tipo Scheda	CS
Cod. SITP	CS_35_17
Localizzazione	
Provincia	Siracusa
Comune	Portopalo di Capo Passero
Località	
Ambito	17
Unità di paesag.	
Utilizzazioni	
Uso attuale	Centro abitato
Uso storico	Borgo agricolo
Denominazione	
Denominazione	Portopalo di Capo Passero
Altra denom.	
Secolo	XIX/1809
Oggetto	
Definizione	Centro Storico
Qualificazione	Costiero
Classe	C
Origine	Nuova fondazione (di)
Carattere amm.	Capoluogo municipale
Compilazione	
Data	16/11/2005
Nome compilatore	ASTRA

Ruolo compilatore	
Coordinate geografiche	
Coord. piana est	2532199,0624491
Coord. piana nord	4059592,4999367
Riferimenti geo-toponomastici	
IGM storici 1:50000	
IGM storici 1:2500	F.277 III S.E. Rilievo del 1928. Aggiornamenti: Ricognizioni parziali del 1940 (Ferrovie)
Riferimenti vari	
Riferimento Ortofotocarta	
Riferimento Cartografia di base	
Riferimenti Linee Guida	
C.S.U.-I.P.C.E. I-19-89-014 Portopalo di C.P.	
Bibliografia	
S. Sultano, Pachino e i suoi dintorni nella storia e nella leggenda, Pachino 1968. Poropalo 80 (a cura degli alunni della scuola media "C. Sgroi" di Portopalo)	
Vincoli	
Osservazioni	

Centri e Nuclei storici

COMUNE: Portopalo di Capo Passero
DENOMINAZIONE: Portopalo di Capo Passero
scala di rappresentazione: 1:10.000



Legenda

Perimetro centro storico

-  Zone A di PRG
-  IGM storiche
-  Schede CSU
-  di progetto